



МИНИСТЕРСТВО СТРОИТЕЛЬСТВА, ЖИЛИЩНО-КОММУНАЛЬНОГО,
ДОРОЖНОГО ХОЗЯЙСТВА И ТРАНСПОРТА ОРЕНБУРГСКОЙ ОБЛАСТИ

РАСПОРЯЖЕНИЕ

27.05.2024

№ 22-п

г. Оренбург

Об утверждении документации по планировке территории

В соответствии с частью 12.1 статьи 45 Градостроительного кодекса Российской Федерации, постановлением Правительства Российской Федерации от 02.04.2022 № 575 «Об особенностях подготовки, согласования, утверждения, продления сроков действия документации по планировке территории, градостроительных планов земельных участков, выдачи разрешений на строительство объектов капитального строительства, разрешений на ввод в эксплуатацию», на основании заявления акционерного общества «Оренбургнефть» от 04.05.2024 № 4074115270:

1. Утвердить документацию по планировке территории в составе основной части проекта планировки и основной части проекта межевания территории для реконструкции линейного объекта АО «Оренбургнефть»: 9274П «Реконструкция газопровода низкого давления «ГКС Бобровская – Нефтегорский ГПЗ» ПК 00+00 – ПК 13+70; ПК 39+20 – ПК 56+61; ПК 76+60 – ПК 83+10» (шифр 9274П-ПП-130.000.000-ПЗУ) в границах муниципальных образований Лабазинский, Волжский сельсоветы Курманаевского района Оренбургской области и Проскуринский сельсовет Бузулукского района Оренбургской области (далее – документация по планировке территории) согласно приложению к настоящему распоряжению.

2. Управлению разрешительной деятельности, территориального планирования и контроля (Мрясова Н.Ю.):

а) в течение семи дней со дня утверждения документации по планировке территории, указанной в пункте 1 настоящего распоряжения, обеспечить ее направление главам муниципальных образований Лабазинский и Волжский сельсоветы Курманаевского района Оренбургской области и Проскуринский сельсовет Бузулукского района Оренбургской области;

б) в течение пяти рабочих дней со дня утверждения документации по планировке территории, указанной в пункте 1 настоящего распоряжения, обеспечить его направление в филиал публично-правовой компании «Роскадастр» по Оренбургской области;

в) в течение десяти рабочих дней со дня утверждения документации по планировке территории, указанной в пункте 1 настоящего распоряжения, обеспечить ее размещение в государственной информационной системе обеспечения градостроительной деятельности Оренбургской области и на

официальном сайте министерства строительства, жилищно-коммунального, дорожного хозяйства и транспорта Оренбургской области.

3. Контроль за исполнением настоящего распоряжения возложить на первого заместителя министра строительства, жилищно-коммунального, дорожного хозяйства и транспорта Оренбургской области Чижкова В.А.

4. Настоящее распоряжение вступает в силу со дня его подписания.

Заместитель председателя Правительства
Оренбургской области – министр



А.В. Полухин

Приложение
к распоряжению министерства
строительства, жилищно-
коммунального, дорожного
хозяйства и транспорта
Оренбургской области
от 27.05.2024 № 22-р

Документация по планировке территории в составе основной части
проекта планировки и основной части проекта межевания
территории для реконструкции линейного объекта
АО «Оренбургнефть»: 9274П «Реконструкция газопровода низкого
давления «ГКС Бобровская – Нефтегорский ГПЗ» ПК 00+00 –
ПК 13+70; ПК 39+20 – ПК 56+61; ПК 76+60 – ПК 83+10»
в границах муниципальных образований Лабазинский, Волжский
сельсоветы Курманаевского района Оренбургской области
и Проскуринский сельсовет Бузулукского района
Оренбургской области

Шифр 9274П-ПП-130.000.000-ПЗУ



ОБЩЕСТВО С ОГРАНИЧЕННОЙ ОТВЕТСТВЕННОСТЬЮ
«САМАРСКИЙ НАУЧНО-ИССЛЕДОВАТЕЛЬСКИЙ И ПРОЕКТНЫЙ ИНСТИТУТ НЕФТЕДОБЫЧИ»
(ООО «СамараНИПИнефть»)

Утверждена распоряжением
Министерства строительства,
жилищно-коммунального, дорожного хозяйства
и транспорта Оренбургской области
от «___» _____ 202_г. № _____

Заказчик: АО «Оренбургнефть»

ДОКУМЕНТАЦИЯ ПО ПЛАНИРОВКЕ ТЕРРИТОРИИ
(проект планировки территории, проект межевания территории)
для реконструкции линейного объекта АО «Оренбургнефть»:
9274П «Реконструкция газопровода низкого давления «ГКС
Бобровская - Нефтегорский ГПЗ» ПК 00+00 - ПК 13+70; ПК 39+20 - ПК
56+61; ПК76+60 – ПК83+10»
в границах муниципальных образований
Лабазинский, Волжский сельсоветы Курманаевского района и Проскуринский
сельсовет Бузулукского района Оренбургской области
Проект планировки территории. Основная часть
9274П-ПП-130.000.000-ПЗУ-01

Раздел 1 Проект планировки территории. Графическая часть.

Раздел 2 Положение о размещении линейных объектов.



ОБЩЕСТВО С ОГРАНИЧЕННОЙ ОТВЕТСТВЕННОСТЬЮ
«САМАРСКИЙ НАУЧНО-ИССЛЕДОВАТЕЛЬСКИЙ И ПРОЕКТНЫЙ ИНСТИТУТ НЕФТЕДОБЫЧИ»
(ООО «СамараНИПИнефть»)

ДОКУМЕНТАЦИЯ ПО ПЛАНИРОВКЕ ТЕРРИТОРИИ
(проект планировки территории, проект межевания территории)
для реконструкции линейного объекта АО «Оренбургнефть»:
9274П «Реконструкция газопровода низкого давления «ГКС
Бобровская - Нефтегорский ГПЗ» ПК 00+00 - ПК 13+70; ПК 39+20 - ПК
56+61; ПК76+60 – ПК83+10»
в границах муниципальных образований
Лабазинский, Волжский сельсоветы Курманаевского района и Проскуринский
сельсовет Бузулукского района Оренбургской области

Проект планировки территории. Основная часть
9274П-ПП-130.000.000-ПЗУ-01

Раздел 1 Проект планировки территории. Графическая часть.

Раздел 2 Положение о размещении линейных объектов.

Главный инженер

Начальник управления
землеустроительных работ



Д.В. Кашаев


М.А. Чубенко

В разработке документации по планировке территории принимали участие специалисты:

Отдел землеустроительных работ в г. Бузулук


Группа землеустроительных работ в г. Самара (№122.01):

Начальник отдела


 21.03.2024
(подпись, дата)

В.Б. Явкина

Ведущий инженер

 21.03.2024
(подпись, дата)

А.М. Вердиев

Взам. инв. №	Подпись и дата							9274П-ПП-130.000.000-ПЗУ-01			
Инв. № подл.		Изм.	Копуч	Лист	№док	Подп.	Дата	Проект планировки территории. Основная часть	Стадия	Лист	Листов
									ПП	СС.1	35
									 САМАРАНИПИНЕФТЬ		
		Н.контроль									
		ГИП	Чубенко								

Состав документации по планировке территории

№ тома	Обозначение	Наименование
Проект планировки территории		
Том 1	9274П-ПП-130.000.000- ПЗУ -01	Раздел 1. Проект планировки территории. Графическая часть
		Раздел 2. Положение о размещении линейного объекта
Том 2	9274П-ПП-130.000.000- ПЗУ -02	Раздел 3. Материалы по обоснованию проекта планировки территории. Графическая часть.
		Раздел 4. Материалы по обоснованию проекта планировки территории. Пояснительная записка
		Приложения
Проект межевания территории		
Том 3	9274П-ПП-130.000.000-ПЗУ-03	Раздел 5. Проект межевания территории. Графическая часть.
		Раздел 6. Проект межевания территории. Текстовая часть
Том 4	9274П-ПП-130.000.000-ПЗУ-04	Раздел 7. Материалы по обоснованию проекта межевания территории. Графическая часть.
		Раздел 8. Материалы по обоснованию проекта межевания территории. Пояснительная записка.

Содержание

1 Проект планировки территории. Графическая часть.....	1.1
2 Положение о размещении линейных объектов	2.3
2.1 Наименование, основные характеристики и назначение планируемых для размещения линейных объектов.....	2.3
2.2 Перечень субъектов Российской Федерации, перечень муниципальных районов, городских округов в составе субъектов Российской Федерации, перечень поселений, населенных пунктов, внутригородских территорий городов федерального значения, на территориях которых устанавливаются зоны планируемого размещения линейных объектов	2.8
2.3 Перечень координат характерных точек границ зон планируемого размещения линейных объектов.....	2.10
2.4 Перечень координат характерных точек границ зон планируемого размещения линейных объектов, подлежащих реконструкции в связи с изменением их местоположения.....	2.12
2.5 Предельные параметры разрешенного строительства, реконструкции объектов капитального строительства, входящих в состав линейных объектов в границах зон их планируемого размещения.....	2.13
2.6 Информация о необходимости осуществления мероприятий по защите сохраняемых объектов капитального строительства, существующих и строящихся на момент подготовки проекта планировки территории, а также объектов капитального строительства, планируемых к строительству в соответствии с ранее утвержденной документацией по планировке территории, от возможного негативного воздействия в связи с размещением линейных объектов.....	2.15
2.7 Информация о необходимости осуществления мероприятий по сохранению объектов культурного наследия от возможного негативного воздействия в связи с размещением линейных объектов	2.18
2.8 Информация о необходимости осуществления мероприятий по охране окружающей среды.....	2.19
2.9 Информация о необходимости осуществления мероприятий по защите территории от чрезвычайных ситуаций природного и техногенного характера, в том числе по обеспечению пожарной безопасности и гражданской обороне	2.26

Исходно-разрешительная документация

Подготовка документации по планировке территории осуществляется в целях обеспечения устойчивого развития территорий, установления границ земельных участков и зон планируемого размещения объектов капитального строительства.

Проект планировки территории подготовлен в соответствии со следующими нормативными правовыми документами:

1. Градостроительным кодексом Российской Федерации;
2. Постановлением Правительства РФ № 564 от 12.05.2017 «Об утверждении положения о составе и содержании проектов планировки территории, предусматривающих размещение одного или нескольких линейных объектов»;
3. Законом Оренбургской области от 16 марта 2007 года N 1037/233-IV-ОЗ «О градостроительной деятельности на территории Оренбургской области».

С использованием следующих материалов:

Правилами землепользования и застройки муниципальных образований Лабазинский и Волжский сельсоветы Курманаевского района Оренбургской области; Проскуринский сельсовет Бузулукского района Оренбургской области.

Материалы инженерных изысканий, выполненных ООО «СамараНИПИнефть» в 2022 г.:

9274П-П-043.000.000-ИГДИ-01 Том 1 - Технический отчет по результатам инженерно-геодезических изысканий для подготовки проектной документации;

9274П-П-043.000.000-ИГИ-01 Том 2 - Технический отчет по результатам инженерно-геологических изысканий для подготовки проектной документации;

9274П-П-043.000.000-ИЭИ-01 Том 3 - Технический отчет по результатам инженерно-экологических изысканий для подготовки проектной документации;

9274П-П-043.000.000-ИГМИ-01 Том 4 - Технический отчет по результатам инженерно-гидрометеорологических изысканий для подготовки проектной документации.

Документы землеустройства, сведения единого государственного реестра недвижимости.

В соответствии с пп. а п. 4 постановления Правительства РФ от 02.04.2022 №575 «Об особенностях подготовки, согласования, утверждения, продления сроков действия документации по планировке территории, градостроительных планов земельных участков, выдачи разрешений на строительство объектов капитального строительства, разрешений на ввод в эксплуатацию», в период с 13.04.2022 до

01.01.2024, в целях подготовки документации по планировке территории и внесения изменений в такую документацию принятие решения о подготовке документации по планировке территории и решения о подготовке изменений в документацию по планировке территории (если принятие такого решения предусмотрено соответствующими нормативными правовыми актами Российской Федерации, законами субъектов Российской Федерации, нормативными правовыми актами органов местного самоуправления) не требуется, за исключением случаев, указанных в ч. 1.1 ст. 45 Градостроительного кодекса Российской Федерации.

Документация по планировке территории для реконструкции линейного объекта: 9274П «Реконструкция газопровода низкого давления «ГКС Бобровская - Нефтегорский ГПЗ» ПК 00+00 - ПК 13+70; ПК 39+20 - ПК 56+61; ПК76+60 – ПК83+10» разработана на основании решения правообладателя существующего линейного объекта, подлежащего реконструкции (Распоряжение АО «Оренбургнефть» от 27.11.2023 г. №03252-Р-23).

Заинтересованное лицо осуществляет подготовку документации по планировке территории и направляет ее на согласование и утверждение в уполномоченный орган местного самоуправления в порядке, предусмотренном действующим законодательством.

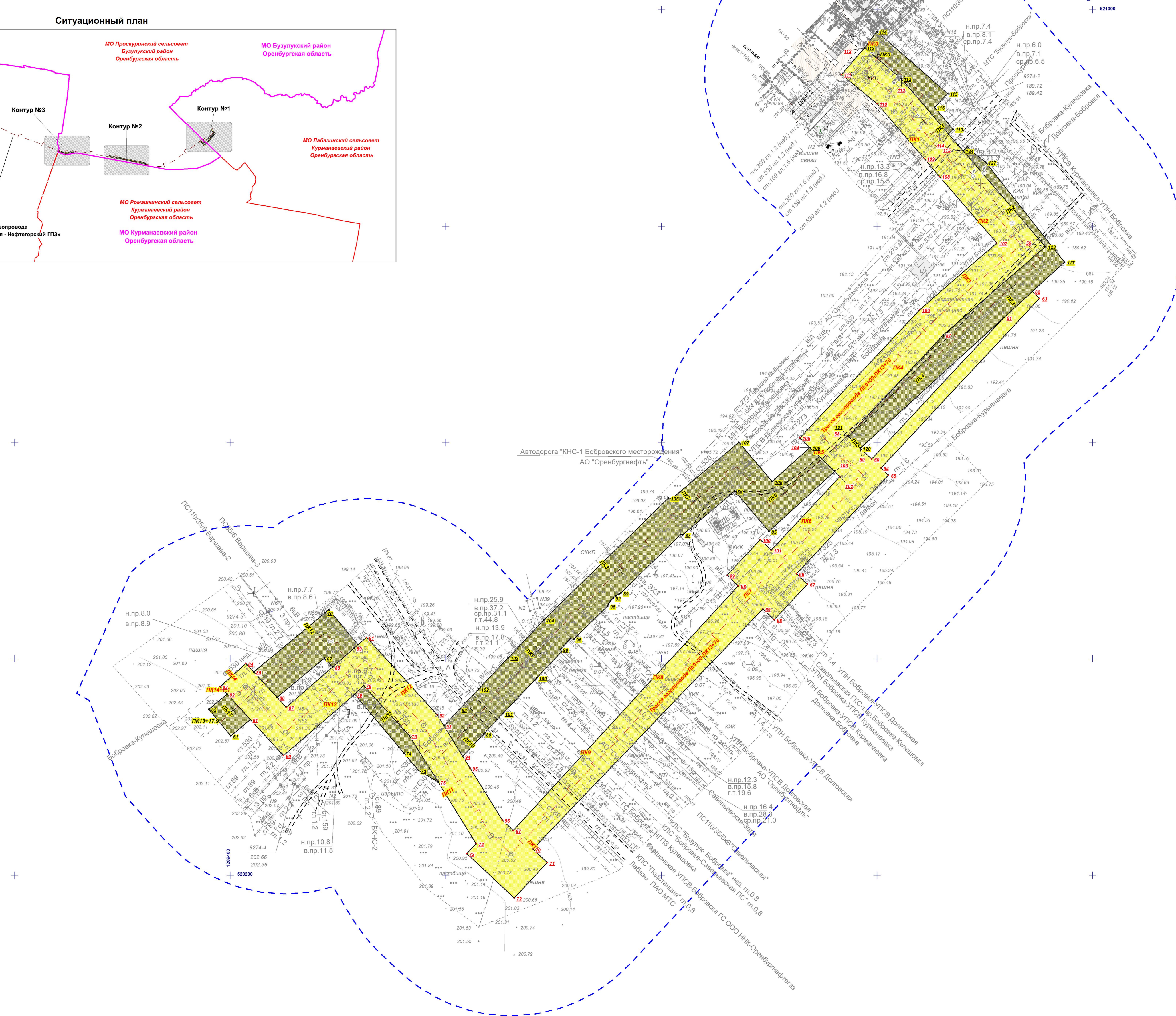
1 Проект планировки территории. Графическая часть















№ п/п	Наименование документа в составе графической части	Количество листов	Примечание
1	Чертеж красных линий	-	Не требуется В соответствии с Федеральным законом от 02.08.2019 №283-ФЗ красные линии устанавливаются для территорий общего пользования, красные линии в данном объекте не устанавливаются, так как отсутствуют территории общего пользования
2	Совмещенный чертеж границ зон планируемого размещения линейных объектов границ и зон планируемого размещения линейных объектов, подлежащих реконструкции в связи с изменением их местоположения.	3	—

Схема размещения объектов газопровода низкого давления «ГЭС Бобровская - Нефтегорский ГПЗ» в границах МО Курманавский район Оренбургской области.

На карте обозначены следующие объекты и территории:

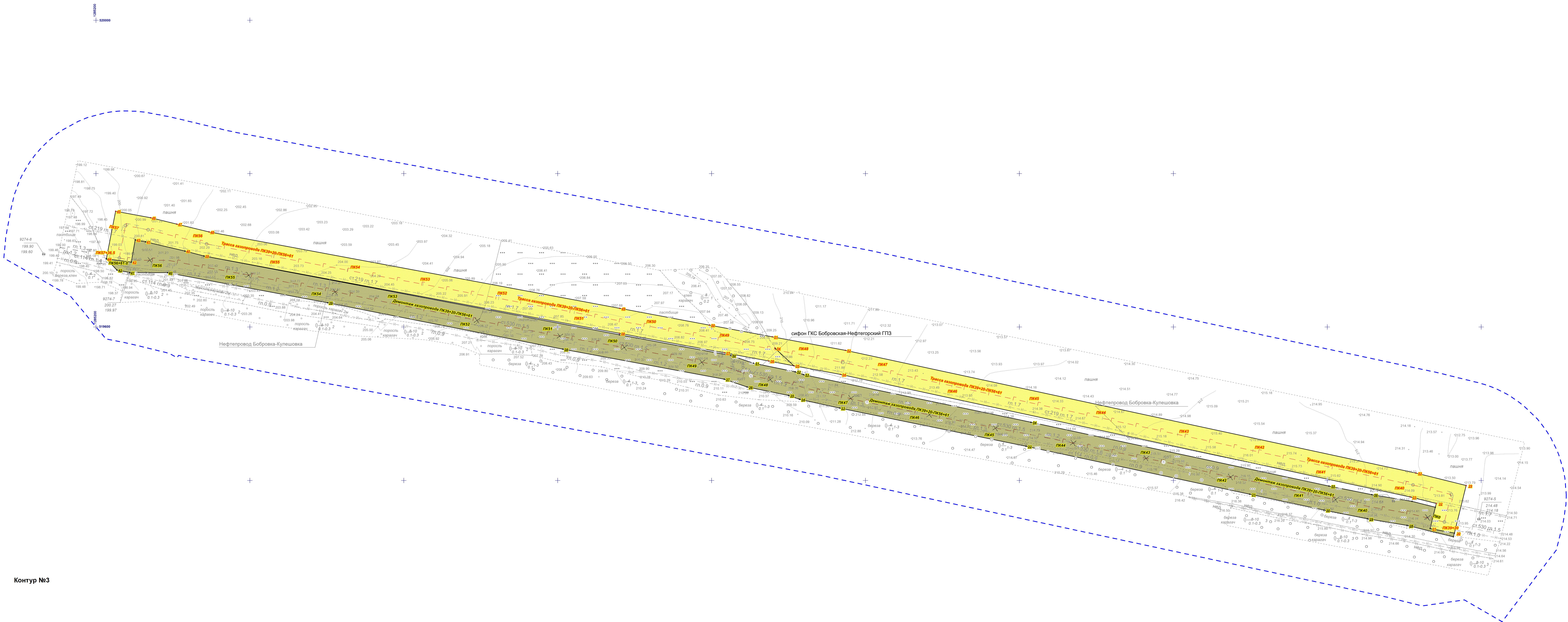
- Контур №1**
- Контур №2**
- Контур №3**
- МО Волинский сельсовет** Курманавский район Оренбургская область
- МО Прохладный сельсовет** Бузулукский район Оренбургская область
- МО Бузулукский район** Оренбургская область
- МО Ромашинский сельсовет** Курманавский район Оренбургская область
- МО Курманавский район** Оренбургская область
- МО Лабытинский сельсовет** Курманавский район Оренбургская область
- ось существующего газопровода низкого давления «ГЭС Бобровская - Нефтегорский ГПЗ»**



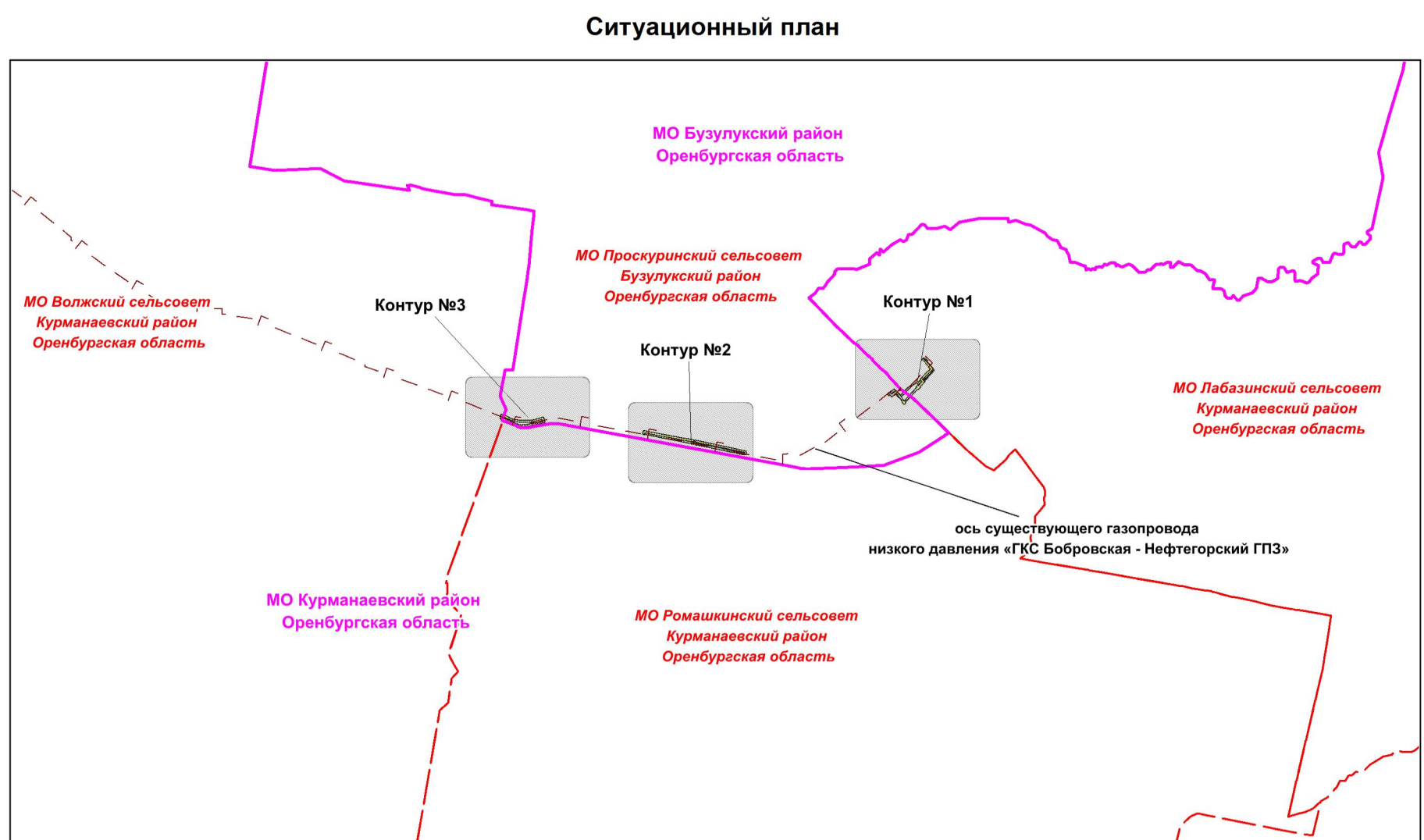
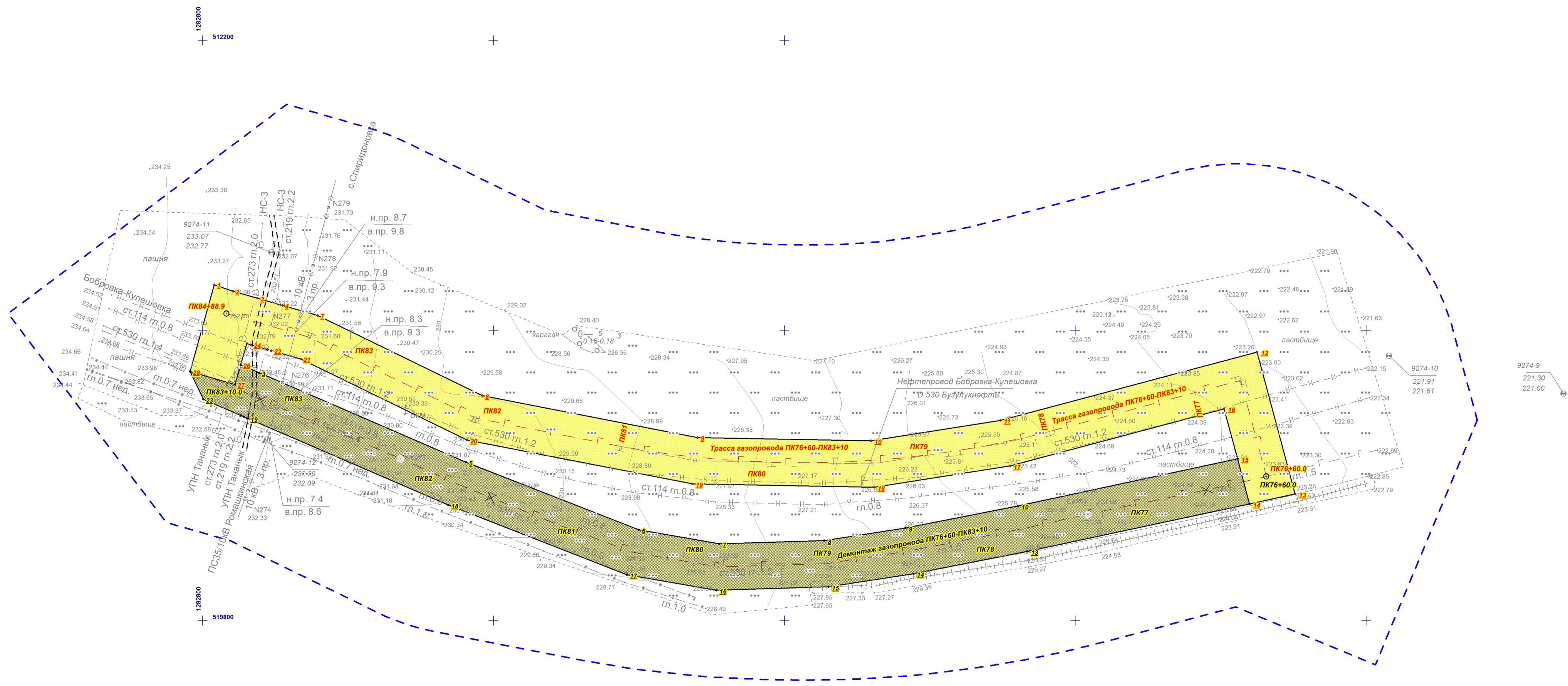
-  - граница территории, в отношении которой осуществляется подготовка проекта планировки;
-  - граница зоны планируемого размещения линейного объекта;
-  - граница зон планируемого размещения линейных объектов, подлежащих реконструкции в связи с изменением их местоположения ;
 -  - номер характерной точки границы зоны планируемого размещения линейных объектов, подлежащих реконструкции в связи с изменением их местоположения ;
 -  - номер характерной точки границы зоны планируемого размещения линейного объекта;
-  - проектируемый газопровод;
-  - демонтируемый газопровод;
-  - существующий газопровод;
-  - существующий нефтепровод;
-  - существующий водовод;
-  - существующая воздушная линия электропередачи;
-  - существующая автомобильная дорога;
-  - пересечение координатных линий;
-  - горизонталь рельефа.

						9274П-ПП-130.000.000-ПЗУ-01-Ч-001
						«Реконструкция газопровода низкого давления «ГКС Боровская - Недгеровский ПТЭС» ПК 00+00 - ГК 13+70; ПК 39+20 - ГК 56+61; ПК76+60 – ПК83+10.»
Изм.	Кол.уч.	Лист	№ док.	Подпись	Дата	
Разработал	Вердвиев А.М.				01.24	<div style="text-align: center;"> Раздел 1. Проект планировки территории. Графическая часть. </div> <p>Совмещенный чертеж границ зон планируемого размещения линейных объектов (границ и зон планируемого размещения линейных объектов, подлежащих реконструкции в связи с изменением их местонахождения).</p>
Проверил						
Нач. отдела	Явкина В.Б.				01.24	
						<div style="float: right; text-align: right;"> Стадия Лист Листов ПП 1 2 </div> <div align="right"> САМАРАПРОИНЖИНИЕРЫ </div>

Контур №2



Контур №3



- Условные обозначения:
- граница территории, в отношении которой осуществляется подготовка проекта планировки;
 - граница зоны планируемого размещения линейного объекта;
 - граница зон планируемого размещения линейных объектов, подлежащих реконструкции в связи с изменением их местоположения;
 - номер характерной точки границы зоны планируемого размещения линейных объектов, подлежащих реконструкции в связи с изменением их местоположения;
 - номер характерной точки границы зоны планируемого размещения линейного объекта;
 - проектируемый газопровод;
 - действующий газопровод;
 - существующий газопровод;
 - существующий нефтепровод;
 - существующий кабель;
 - существующая воздушная линия электропередачи;
 - существующая автомобильная дорога;
 - пересечение координатных линий;
 - горизонталь рельефа.

						9274П-ПП-130.000.000-ПЗУ-01-Ч-001		
						«Реконструкция газопровода низкого давления «ГКС Бобровская - Нефтегорская» ГТЗ» ПК 0+0 - ПК 13+70; ПК 39+20 - ПК 56+61; ПК 76+60 - ПК 83+10»		
Изм.	Кол.уч.	Лист	№ док.	Подпись	Дата	Раздел 1.	Стадия	Лист
Разработал	Верднеев А.М.				03.24	Проект планировки территории.	ПП	2
Проверил						Гарантийная часть.		2
Нач. отдела	Явнина В.Б.				03.24	Ситуационный чертеж границ зон планируемого размещения линейных объектов границ и зон планируемого размещения линейных объектов, подлежащих реконструкции в связи с изменением их местоположения.		САМАРАНИПНЕФТЬ

М 1:2000

Формат А0

2 Положение о размещении линейных объектов

2.1 Наименование, основные характеристики и назначение планируемых для размещения линейных объектов

Наименование:

9274П «Реконструкция газопровода низкого давления «ГКС Бобровская - Нефтегорский ГПЗ» ПК 00+00 - ПК 13+70; ПК 39+20 - ПК 56+61; ПК76+60 – ПК83+10».

Вид строительства – реконструкция.

Объектом реконструкции является газопровод «ГКС «Бобровская» - «Нефтегорский» ГПЗ» диаметром 530х8, длиной 65,0 км. Год ввода - 1975 г. Класс – III.

Характеристики газопровода, принятые в соответствии с техническими требованиями на проектирование приведены в таблице 1.

Таблица 1 - Характеристики газопровода

№п/п	Наименование показателя	Бобровское месторождение
1	L, км (общая)	65
2	Год ввода в эксплуатацию (гг.)	1975
3	P проект, мПа	0,6
4	Qж/газ, м³/сут	290000
5	Инвентарный №	0610_3-9
6	№ ОПО	A49-01497-0016
7	Класс опасности	III

Проектируемые сооружения:

Проектной документацией предусматривается:

- замена газопровода диаметром 539 мм на участке ПК00+00,0 - ПК13+70,0;
- замена газопровода диаметром 539 мм на участке ПК39+20,0 - ПК56+61,0;
- замена газопровода диаметром 539 мм на участке ПК76+60,0 – ПК83+10,0;
- демонтаж выводимых из эксплуатации всех участков газопроводов.

Согласно п. 9 задания на проектирование по объекту «Реконструкция газопровода низкого давления «ГКС Бобровская - Нефтегорский ГПЗ» (ПК 00+00 - ПК 13+70; ПК 39+20 - ПК 56+61; ПК76+60 – ПК83+10)» проектом предусмотрено выделение этапов строительства для объектов, составляющих единый технологический цикл:

- I этап строительства – Реконструкция участка газопровода низкого давления «ГКС Бобровская - Нефтегорский ГПЗ» ПК0+00,0 - ПК13+70,0;
- II этап строительства – Реконструкция участка газопровода низкого давления «ГКС Бобровская - Нефтегорский ГПЗ» ПК39+20,0 - ПК56+61,0;
- III этап строительства – Реконструкция участка газопровода низкого давления «ГКС Бобровская - Нефтегорский ГПЗ» ПК76+60,0 – ПК83+10,0;
- IV этап строительства – демонтаж выводимых из эксплуатации всех участков газопроводов.

Основные характеристики:

I этап строительства

Реконструкция участка газопровода низкого давления «ГКС Бобровская - Нефтегорский ГПЗ» ПК0+00,0 - ПК13+70,0

В I этапе строительства, в соответствии с техническими требованиями на проектирование предусматривается прокладка участка газопровода от точки врезки в районе Бобровской ГКС до точки подключения к ранее запроектированному участку газопровода на ПК13+70,0 (проект 7702П с установкой конденсатосборника $V=25,0 \text{ м}^3$

Диаметр газопровода 530x8 мм, протяженностью 1407,1 м

Конденсатосборник

В соответствии с требованиями изменения №1 Технических требований на проектирование перед ранее запроектированной камерой пуска СОД (проект 7702П ООО «СамараНИПИнефть») по трассе газопровода устанавливается конденсатосборник КС-1 объемом 25 м³ (ПК 13+70,0).

Опорожнение конденсатосборника осуществляется в автоцистерну для сжиженных газов. Гибкий рукав автоцистерны присоединяется к фланцу трубопровода конденсата из конденсатосборника. На линии подачи конденсата медленно открывается запорная арматура и за счет давления в газопроводе производится слив конденсата в автоцистерну. При достижении минимального уровня в конденсатосборнике запорная арматура на линии конденсата закрывается и гибкий шланг для слива отсоединяется.

II этап строительства

Реконструкция участка газопровода низкого давления «ГКС Бобровская - Нефтегорский ГПЗ» ПК39+20,0 - ПК56+61,0

Во II этапе строительства, в соответствии с техническими требованиями на проектирование предусматривается прокладка участка газопровода от точки врезки в

районе существующего ПК39+20,0 до точки врезки в районе существующего ПК56+61,0.

Диаметр газопровода 530x8 мм, протяженностью 1836,5 м

III этап строительства

Реконструкция участка газопровода низкого давления «ГКС Бобровская - Нефтегорский ГПЗ» ПК76+60,0 – ПК83+10,0

Во III этапе строительства, в соответствии с техническими требованиями на проектирование предусматривается прокладка участка газопровода от точки врезки в районе существующего ПК76+60,0 до точки врезки в районе существующего ПК83+10,0.

Диаметр газопровода 530x8 мм, протяженностью 788,9 м

IV этап строительства

Демонтаж выводимых из эксплуатации всех участков газопроводов, КПУ, факельного сооружения

В IV этапе строительства, в соответствии с техническими требованиями на проектирование предусматривается демонтаж существующих сооружений – факельного устройства и выводимых из эксплуатации участков газопровода.

Электрохимзащита

Предусматриваются мероприятия по организации электрохимической защиты от почвенной коррозии внешней поверхности проектируемых участков стального подземного газопровода низкого давления «ГКС Бобровская - Нефтегорский ГПЗ»:

– I этап строительства – участок газопровода низкого давления «ГКС Бобровская - Нефтегорский ГПЗ» ПК0+00,0 - ПК13+70,0 диаметром 530x8 мм протяженностью 1407,1 м;

– II этап строительства – участок газопровода низкого давления «ГКС Бобровская - Нефтегорский ГПЗ» ПК39+20,0 - ПК56+61,0 диаметром 530x8 мм протяженностью 1836,5 м;

– III этап строительства – участок газопровода низкого давления «ГКС Бобровская - Нефтегорский ГПЗ» ПК76+60,0 – ПК83+10,0 диаметром 530x8 мм протяженностью 788,9 м.

Для защиты проектируемых участков стального подземного трубопровода от коррозии наряду с изоляционным покрытием предусматривается сплошная поляризация посредством установки и подключения магниевых протекторов с активатором типа ПМ-10У.

Разделом предусмотрена установка изолирующих фланцевых соединений в начале и в конце проектных участков трубопровода в подземном исполнении для разграничения действия проектируемых протекторных установок.

Протекторы установить на глубину 2,55 м от планировочной отметки земли на расстоянии не менее 5 м от защищаемого трубопровода и существующих смежных подземных коммуникаций. Подключение протекторов к проектируемому трубопроводу выполняется через диодно-резисторные блоки кабелями ВБШв 2х10.

Категория

В соответствии с ГОСТ Р 55990-2014 «Месторождения нефтяные и газонефтяные. Промысловые трубопроводы. Нормы проектирования» газопровод «ГКС «Бобровская» - «Нефтегорский» ГПЗ» относится к III классу, категории Н.

К категории С относят следующие участки трубопровода:

- узлы запуска и приема очистных устройств, а также участки трубопроводов по 250 м, примыкающие к ним;
- участки пересечения с подземными коммуникациями в пределах 20 м по обе стороны от пересекаемой коммуникации.

В соответствии с таб. 1, п. 6 ГОСТ Р 55990-2014 попутный нефтяной газ, транспортируемый по газопроводу, относится к категории 4.

Таблица 2 - Класс, категория, группа по взрывопожарной и пожарной опасности для технологических сооружений

Наименование сооружений	Наименование веществ, определяющих категорию и группу взрывопожароопасных смесей	Класс взрывопожарной зоны по ГОСТ Р 30852.9-2002 «Электрооборудование взрывозащищенное. Часть 10. Классификация взрывопожароопасных зон»	Категория и группа взрывопожарной смеси ГОСТ 31610.20-1-2020 «Взрывопожароопасные среды. Часть 20-1. Характеристики веществ для классификации газа и пара. Методы испытаний и данные»	Условия работы обслуживающего персонала	Категория пожарной опасности по СП 12.131.30.2009 «Определение категорий помещений, зданий и наружных установок по взрывопожарной и пожарной опасности»	Степень огнестойкости зданий
Проектируемые сооружения: - конденсато-сборник	конденсат	2 (В-Iг)	IIA-T1	на открытом воздухе	АН	-
- свеча продувочная.	газ	2 (В-1г)	IIA-T1	на открытом воздухе	АН	-

Проектная мощность:

За рабочее давление газопровода принято давление 0,6 МПа (6,0 кгс/см²) в соответствии с техническими требованиями на проектирование.

Назначение планируемых для размещения объектов:

Газопровод «ГКС Бобровская – Нефтегорский ГПЗ» предназначен для транспорта попутного нефтяного газа, поступающего с Бобровской группы месторождений на Нефтегорский ГПЗ.

2.2 Перечень субъектов Российской Федерации, перечень муниципальных районов, городских округов в составе субъектов Российской Федерации, перечень поселений, населенных пунктов, внутригородских территорий городов федерального значения, на территориях которых устанавливаются зоны планируемого размещения линейных объектов

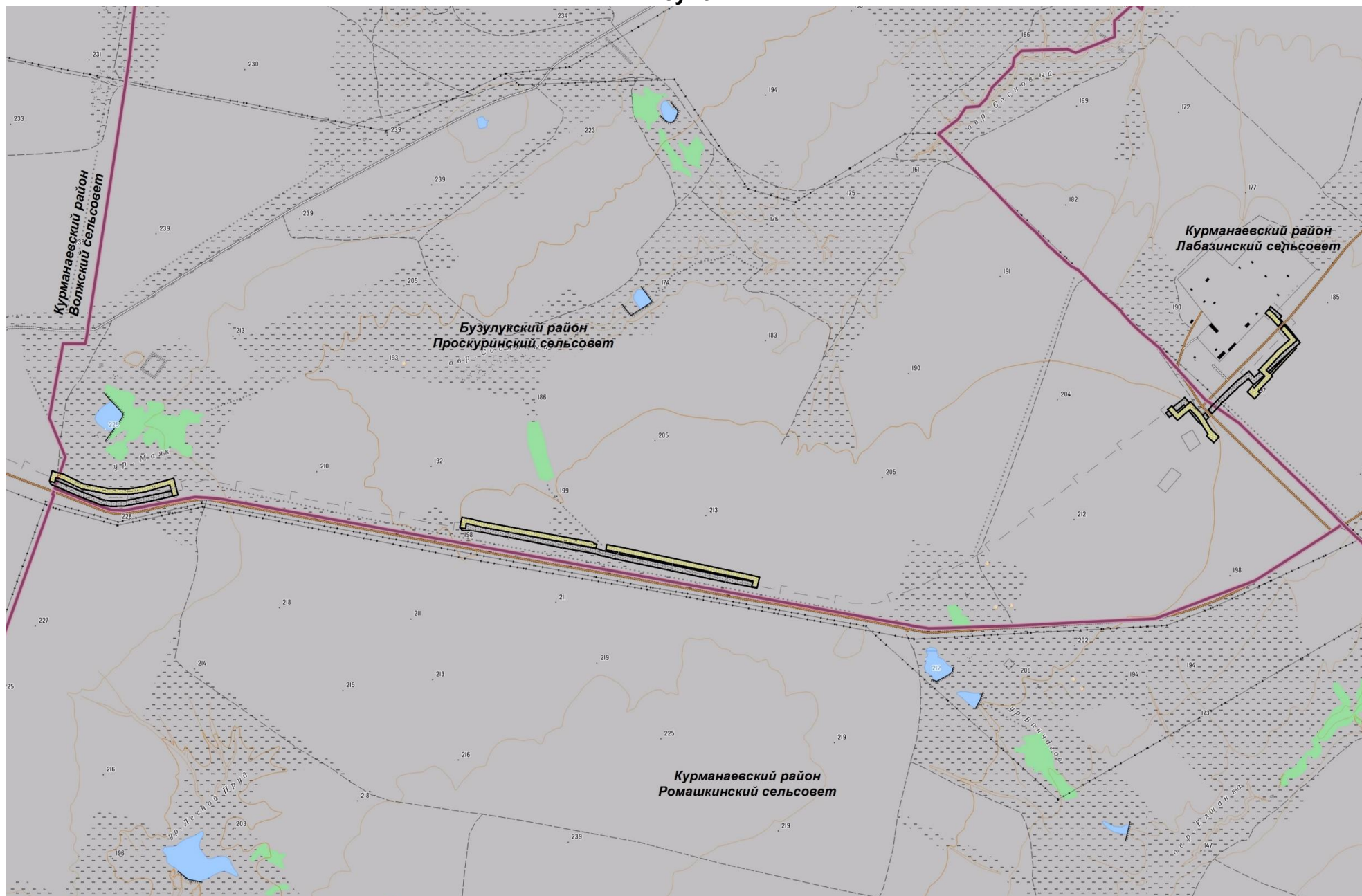
Зона планируемого размещения линейного объекта АО «Оренбургнефть»: «Реконструкция газопровода низкого давления «ГКС Бобровская - Нефтегорский ГПЗ» ПК 00+00 - ПК 13+70; ПК 39+20 - ПК 56+61; ПК76+60 – ПК83+10» устанавливается на следующих территориях:

Таблица 3 - Территории, на которых устанавливаются зоны планируемого размещения линейных объектов

Субъект РФ	Оренбургская область
Муниципальный район	Оренбургская область Курманаевский район: Бузулукский район:
Городской округ	
Поселение	Курманаевский район: 1. Волжский с_с; 2. Лабазинский с_с Бузулукский район: 1. Проскуринский с_с;
Населенный пункт	<ul style="list-style-type: none"> с. Спиридоновка расположено к западу от участка ПК76+60,0-ПК83+10,0 в 4,4 км, в 7,4 км к западу от участка ПК39+20-ПК56+61, в 1,1 км к западу от участка ПК0+00,0-ПК13+70,0. с. Проскурино расположено к северо-востоку участка ПК0+00,0-ПК13+70,0 в 6,1 км, в 11,0 км к северо-востоку от участка ПК76+60,0-ПК83+10,0, в 8,9 км к северо-востоку от участка ПК39+20,0-ПК56+61,0. с. Савельевка расположено к юго-востоку от участка ПК0+00-ПК13+70 в 3314 м, в 7,1 км к северо-востоку от участка ПК39+20,0-ПК56+61,0, в 10,1 км к северо-востоку от участка ПК76+60,0-ПК83+10,0.
Внутригородская территория	-

Схема расположения зоны планируемого размещения линейного объекта представлена на рисунке 1

Рисунок 1



2.3 Перечень координат характерных точек границ зон планируемого размещения линейных объектов

Границы зон планируемого размещения сформированы по границам полосы отвода, в соответствии с параметрами объекта, планируемого к размещению.

Координаты характерных точек границ зоны планируемого размещения приведены в Таблице 4

Таблица 4 - Координаты характерных точек границ зоны планируемого размещения. Система координат МСК 56 Зона 1

№ точки (сквозной)	Координаты		№ точки (сквозной)	Координаты		№ точки (сквозной)	Координаты	
	X	Y		X	Y		X	Y
1	520031,32	1282808,20	55	519572,37	1286082,12	112	520964,52	1289988,51
2	520026,83	1282820,93	35	519549,31	1286106,92	113	520935,94	1290022,57
3	520021,96	1282837,97				114	520885,07	1290066,42
4	520017,02	1282855,01	56	520780,86	1290156,25	115	520869,38	1290079,95
5	520016,53	1282856,73	57	520699,33	1290061,63	56	520780,86	1290156,25
6	520016,17	1282858,00	58	520605,30	1289973,47			
7	520010,05	1282879,31	59	520594,56	1289984,62	116	351907,39	2245279,90
8	519954,75	1282992,38	60	520584,50	1289995,09	117	351876,15	2245272,68
9	519925,87	1283140,37	61	520715,27	1290117,74	118	351880,33	2245237,71
10	519923,70	1283259,61	62	520739,31	1290144,20	119	351891,79	2245221,74
11	519937,73	1283348,60	63	520733,04	1290150,88	120	351897,59	2245224,87
12	519984,87	1283525,06	64	520576,16	1290003,72	121	351905,87	2245213,80
13	519887,05	1283551,20	65	520569,44	1290010,62	122	351913,65	2245219,63
14	519880,14	1283519,73	66	520478,45	1289925,32	123	351920,76	2245210,20
15	519911,25	1283511,61	67	520468,87	1289935,54	124	351923,69	2245212,39
16	519945,69	1283502,41	68	520436,04	1289904,76	125	351984,08	2245150,76
17	519906,38	1283355,24	69	520445,99	1289894,15	126	351985,28	2245149,16
18	519891,65	1283261,82	70	520223,99	1289681,02	127	351986,19	2245147,38
19	519893,93	1283136,99	71	520211,58	1289694,25	128	351986,53	2245146,44
20	519924,15	1282982,11	72	520178,75	1289663,47	129	351986,95	2245144,49
21	519980,11	1282867,59	73	520219,79	1289619,70	130	351987,05	2245142,49
22	519985,89	1282847,52	74	520229,00	1289628,32	131	351986,96	2245141,50
23	519986,74	1282844,56	75	520285,86	1289593,06	132	351986,21	2245138,60
24	519989,94	1282833,44	76	520328,77	1289566,25	133	351985,80	2245137,69
25	519990,80	1282830,49	77	520334,11	1289561,38	134	351984,13	2245135,21
26	519976,07	1282826,26	78	520375,07	1289524,01	135	351982,68	2245133,82
27	519962,53	1282822,37	79	520366,97	1289515,63	136	351981,88	2245133,23
28	519971,37	1282791,61	80	520310,42	1289449,56	137	351980,52	2245132,40
1	520031,32	1282808,20	81	520343,62	1289418,98	138	351979,33	2245130,77
			82	520367,21	1289397,27	139	351979,16	2245129,90
29	519393,09	1286980,59	83	520374,22	1289390,82	140	351979,18	2245129,32
30	519331,04	1286965,23	84	520395,51	1289414,73	141	351979,30	2245128,74
31	519336,98	1286933,84	85	520387,67	1289421,93	142	351979,52	2245128,20
32	519369,75	1286941,82	86	520364,09	1289443,69	143	352003,83	2245139,54
33	519378,20	1286907,84	87	520354,96	1289452,05	144	352015,01	2245144,38
34	519537,98	1286167,49	88	520392,08	1289494,88	145	352018,61	2245145,94
35	519549,31	1286106,92	89	520409,86	1289515,24	146	352017,72	2245146,81
36	519555,59	1286074,26	90	520412,92	1289518,75	147	352016,64	2245147,43
37	519566,11	1286016,81	91	520419,71	1289526,60	148	352016,25	2245147,58
38	519591,63	1285880,27	92	520348,02	1289592,01	149	352015,02	2245147,81
39	519692,46	1285340,31	93	520337,84	1289598,45	150	352014,19	2245147,78
40	519698,90	1285315,63	94	520309,75	1289615,78	151	352012,97	2245147,53
41	519710,92	1285264,46	95	520298,75	1289622,63	152	352011,73	2245147,38
42	519713,44	1285251,12	96	520250,77	1289652,45	153	352010,48	2245147,35
43	519684,56	1285246,06	97	520241,21	1289662,65	154	352009,24	2245147,43
44	519688,76	1285213,63	98	520467,32	1289871,40	155	352008,01	2245147,61
45	519750,82	1285225,60	99	520477,08	1289860,99	156	352006,80	2245147,91
46	519742,21	1285271,21	100	520509,91	1289891,77	157	352004,49	2245148,83
47	519733,95	1285305,14	101	520500,39	1289901,93	158	352002,37	2245150,14
48	519723,76	1285347,04	102	520568,32	1289965,70	159	351933,78	2245219,95
49	519624,09	1285880,90	103	520573,09	1289960,84	160	351939,97	2245224,59
50	519602,36	1285997,12	104	520595,25	1289937,76	161	351922,46	2245247,96
51	519587,04	1286079,00	105	520604,18	1289928,55	162	351920,66	2245250,37
52	519569,35	1286173,81	106	520722,46	1290039,46	163	351919,01	2245249,13
53	519409,37	1286915,08	107	520784,21	1290111,12	164	351915,63	2245253,64
29	519393,09	1286980,59	108	520845,77	1290058,02	165	351911,14	2245250,20
			109	520862,10	1290043,97	116	351907,39	2245279,90
35	519549,31	1286106,92	110	520912,93	1290000,16			
54	519572,04	1286082,47	111	520939,82	1289967,24	166	330319,42	2268182,14

№ точки (сквозной)	Координаты	
	X	Y
167	330318,39	2268179,28
168	330319,19	2268178,39
169	330319,91	2268177,42
170	330320,54	2268176,40
171	330321,08	2268175,32
172	330321,51	2268174,20
173	330321,85	2268173,04
174	330322,08	2268171,86
175	330322,21	2268170,66
176	330322,22	2268169,46
177	330322,13	2268168,26
178	330321,93	2268167,07
179	330321,63	2268165,91
180	330321,22	2268164,77
181	330320,72	2268163,68
182	330320,57	2268163,42
183	330320,50	2268163,31
184	330320,11	2268162,64
185	330309,97	2268147,96
186	330309,14	2268146,95
187	330308,14	2268146,11
188	330307,01	2268145,45
189	330306,41	2268145,19

№ точки (сквозной)	Координаты	
	X	Y
190	330305,15	2268144,85
191	330304,18	2268144,67
192	330303,19	2268144,75
193	330301,91	2268144,97
194	330301,28	2268145,16
195	330300,09	2268145,70
196	330280,98	2268158,91
197	330278,91	2268155,91
198	330276,70	2268157,43
199	330275,56	2268155,79
200	330270,79	2268159,09
201	330268,44	2268155,69
202	330264,80	2268157,86
203	330268,70	2268163,47
204	330252,20	2268175,19
205	330233,36	2268147,28
206	330233,10	2268146,88
207	330229,62	2268141,73
208	330238,31	2268135,67
209	330222,90	2268113,65
210	330250,38	2268096,59
211	330262,32	2268113,67
212	330303,70	2268088,06

№ точки (сквозной)	Координаты	
	X	Y
213	330311,60	2268098,45
214	330312,00	2268099,00
215	330328,99	2268122,38
216	330314,66	2268132,76
217	330331,20	2268156,71
218	330331,28	2268156,82
219	330332,00	2268157,85
220	330332,82	2268158,77
221	330334,68	2268160,38
222	330335,72	2268161,06
223	330336,80	2268161,65
224	330337,94	2268162,14
225	330339,11	2268162,53
226	330340,31	2268162,82
227	330341,53	2268163,00
228	330342,77	2268163,07
229	330344,00	2268163,04
230	330345,23	2268162,89
231	330346,44	2268162,65
232	330348,09	2268164,93
233	330334,75	2268172,84
166	330319,42	2268182,14

2.5 Предельные параметры разрешенного строительства, реконструкции объектов капитального строительства, входящих в состав линейных объектов в границах зон их планируемого размещения

В соответствии п. 4 статьи 36 Градостроительного кодекса РФ, действие градостроительных регламентов определяющих предельные параметры разрешенного строительства, не распространяется на земельные участки, предназначенные для размещения линейных объектов и (или) занятые линейными объектами, предоставленные для добычи полезных ископаемых.

Параметры объектов капитального строительства, входящих в состав объекта: 9274П «Реконструкция газопровода низкого давления «ГКС Бобровская - Нефтегорский ГПЗ» ПК 00+00 - ПК 13+70; ПК 39+20 - ПК 56+61; ПК76+60 – ПК83+10» определены с учетом технологической схемы, подхода трасс инженерных коммуникаций, существующих и ранее запроектированных сооружений, рельефа местности, наиболее рационального использования земельных участков, а также санитарно-гигиенических и противопожарных норм.

Данный объект состоит из следующих площадных сооружений:

Свеча рассеивания. 091.

Площадь застройки – 17,2 м². Площадка со щебеночным покрытием размером 2000х3000 мм и отмосткой из щебня 600мм, толщиной 150 мм по утрамбованному грунту. Стойки под свечу рассеивания выполнены из прямошовных труб диаметром 114х5 и 159х5, с заделкой бетоном В15 (ГОСТ 26633-2015) в столбчатой конструкции глубиной 1,7м по бетонной подготовке В7,5 (ГОСТ 26633-2015) толщиной 100мм. Фундаменты под стойки ограждения выполнены в сверленных котлованах диаметром 300 мм на глубину 1,7 м.

Конденсатосборник. 151

Площадь застройки – 325,0 м². Площадка со щебеночным покрытием толщиной 150 мм, по утрамбованному грунту. Стойки выполнены из труб диаметром 114х5 (ГОСТ 10704-91) с заделкой бетоном класса В15 (ГОСТ 26633-2015) в бурозаливной конструкции на глубину 1,8 м. Под фундамент выполнена подготовка из бетона класса В7.5 (ГОСТ 26633-2015) толщиной 100 мм.

Ограждение площадки секций полной заводской готовности. Фундаменты под стойки ограждения выполнены в сверленных котлованах диаметром 150 мм глубиной 1,7 м. Площадка не канализуется

Знак пикетный. 016

Опознавательные знаки выполнены из металлического листа (ГОСТ 19903-2015), опоры из стальных труб высотой +1,500м диаметром 76х4 (ГОСТ 10704-91), с заделкой бетоном класса В15 (ГОСТ 26633-2015) в высверленных котлованах диаметром 300 мм, на глубину 1,2 м.

Емкость дренажная. 006.

Площадь застройки – 32,2 м², Площадка со щебеночным покрытием толщиной 150 мм по утрамбованному грунту, с утопленным бордюрным камнем (ГОСТ 6665-91) по уплотненной засыпке емкости. Емкость дренажная установлена на песчаное основание. Ограждение площадки выполнено из секций полной заводской готовности. Фундаменты под стойки ограждения выполнены в сверленных котлованах диаметром 150 мм глубиной 1,7 м. Площадка не канализуется.

Стойка С1 под трубопровод выполнена из уголка 90х7 (ГОСТ 8509-93), с заделкой бетоном класса В15, F200, W6 (ГОСТ 26633-2015) в столбчатом фундаменте на глубину 1,2 м по бетонной подготовке 100 мм. Стойка С2, выполнена из монолитного бетона В15 на глубину заделки 500мм.

2.6 Информация о необходимости осуществления мероприятий по защите сохраняемых объектов капитального строительства, существующих и строящихся на момент подготовки проекта планировки территории, а также объектов капитального строительства, планируемых к строительству в соответствии с ранее утвержденной документацией по планировке территории, от возможного негативного воздействия в связи с размещением линейных объектов

На участках параллельного прохождения с действующими подземными коммуникациями АО «Оренбургнефть» прокладку проектируемого газопровода необходимо осуществлять на расстоянии не менее 11 м от оси крайнего трубопровода, в соответствии требованиями ГОСТ Р 55990-2014 «Месторождения нефтяные и газонефтяные. Промысловые трубопроводы. Нормы проектирования».

Проектируемый трубопровод пересекает подъездные автодороги без усовершенствованного покрытия. В соответствии с п. 10.3.3 ГОСТ Р 55990-2014 «Месторождения нефтяные и газонефтяные. Промысловые трубопроводы. Нормы проектирования» переходы осуществляются открытым способом. В соответствии с п. 891 Федеральных норм и правил в области промышленной безопасности «Правила безопасности в нефтяной и газовой промышленности» переходы осуществляются в защитных футлярах. В соответствии с п. 10.3.8 ГОСТ Р 55990-2014 «Месторождения нефтяные и газонефтяные. Промысловые трубопроводы. Нормы проектирования» на одном из концов футляра предусматривается установка вытяжной свечи.

Переходы проектируемого газопровода осуществляются открытым способом в защитных футлярах из труб диаметром и толщиной стенки 820х10 мм. Глубина заложения трубопровода в месте пересечения не менее 1,4 м от верха покрытия дороги до верхней образующей трубы.

Защитный футляр должен соответствовать требованиям Методических указаний Компании «Трубная продукция для промысловых и технологических трубопроводов, трубная продукция общего назначения» № П4-06.03 ЕТТ-0111. На концах футляра устанавливаются герметизирующие манжеты.

На концах футляра устанавливаются герметизирующие манжеты, для защиты от повреждений трубопровода при протаскивании в футляр предусматривается установка на нем опорно-направляющих колец.

Переходы методом горизонтально-направленного бурения

Переход проектируемого газопровода через автодорогу IV категории КНС-1 – Лабазы и коридор коммуникаций выполняется закрытым способом методом горизонтально-направленного бурения (ГНБ), в защитном футляре из трубы диаметром

820x10,0 мм Тр-О-ЭП-820x10-K42-0.A/0-5H00-У длиной 346,0 м. Глубина заложения принята в соответствии с п. 10.3.6 ГОСТ Р 55990-2014 «Месторождения нефтяные и газонефтяные. Промысловые трубопроводы. Нормы проектирования» и радиусом трассировки 1000 м. Максимальная глубина заложения составляет 6,6 м от покрытия до верхней образующей футляра. План и профиль перехода см. 9274П-П-130.000.000-ТКР-01-Ч-009, Ч-010.

Прокладка рабочего трубопровода на переходах осуществляется протаскиванием в защитный футляр - методом «труба в трубе», позволяющего:

- обеспечить надежную защиту от внешних механических повреждений перехода за счет заглубления трубопровода значительно ниже дна, а также за счет использования при строительстве высококачественных труб с заводским полимерным покрытием усиленного типа;
- значительно сократить продолжительность прокладки трубопровода по сравнению с традиционным способом строительства.

Строительство и монтаж защитного футляра предусматривается в соответствии с СТО НОСТРОЙ 2.27.17-2011 «Освоение подземного строительства. Прокладка подземных инженерных коммуникаций методом горизонтального направленного бурения».

Защитный футляр запроектирован из труб 820x10,0 электросварных прямошовных с наружным трехслойным защитным покрытием из экструдированного полиэтилена усиленного типа ЗПЭ-С специального исполнения, выполненным в заводских условиях в соответствии с ГОСТ 31448-2012 «Трубы стальные с защитными наружными покрытиями для магистральных газонефтепроводов».

Бурение на переходе будет осуществляться в следующей технологической последовательности:

- монтаж буровой установки;
- бурение пилотной скважины;
- последовательное расширение пилотной скважины расширителями;
- протаскивание защитного футляра в расширенную скважину;
- протаскивание рабочего трубопровода в защитный футляр.

Пересечения с подземными коммуникациями и линиями электропередач

Пересечения с подземными коммуникациями и линиями электропередач выполняются в соответствии с техническими условиями владельцев пересекаемых коммуникаций.

Пересечения проектируемого газопровода с существующими подземными коммуникациями АО «Оренбургнефть» выполняется в соответствии с техническими условиями владельца коммуникаций. Прокладка проектируемого трубопровода предусматривается ниже уровня пересекаемых существующих трубопроводов АО «Оренбургнефть». В месте пересечения с существующими трубопроводами расстояние в свету не менее 500 мм, угол не менее 60 градусов. В связи с требованиями п. 8.3 ГОСТ Р 55990-2014, проектируемый газопровод заключается в футляр DN 800, с установкой вытяжной свечи – см. 9274П-П-130.000.000-ТКР-01-Ч-005, 9274П-П-130.000.000-ТКР-01-Ч-012, 9274П-П-130.000.000-ТКР-01-Ч-017.

Пересечения проектируемого газопровода с линиями электропередач напряжением 6 кВ, 35 кВ выполняются в соответствии с техническими условиями владельца пересекаемых коммуникаций - АО «Оренбургнефть». Наименьшее расстояние до ближайших заземлителей опор ВЛ составляет не менее 5 м в соответствии требованиями ПУЭ.

Установка знаков по трассе трубопроводов

Участки трасс проектируемого трубопровода обозначаются на местности постоянными опознавательными-предупредительными знаками.

По трассе проектируемого трубопровода устанавливаются опознавательные знаки:

- на пересечениях с подземными коммуникациями;
- на углах поворота трассы;
- на каждом километре трассы.

В соответствии с п. 955 Федеральных норм и правил в области промышленной безопасности «Правила безопасности в нефтяной и газовой промышленности», трассы проектируемого трубопровода на местности должна обозначаться щитовыми указателями, устанавливаемыми на высоте 1,5-2 м от поверхности земли в пределах прямой видимости через 500-1000 м, а также на углах поворота и пересечениях с другими трубопроводами и подземными коммуникациями.

На щите-указателе должны быть приведены сведения:

- назначение, наименование трубопровода;
- местоположение оси трубопровода от основания знака;
- привязка знака на трассе (с указанием ПК);
- охранный зона трубопровода;
- телефоны организации, эксплуатирующей трубопровод.

Ведомость пересечений приведена в Томе 2 настоящей документации.

2.7 Информация о необходимости осуществления мероприятий по сохранению объектов культурного наследия от возможного негативного воздействия в связи с размещением линейных объектов

Согласно письму Инспекции государственной охраны объектов культурного наследия Оренбургской области от 29.11.2023 г. №ОКН020231108-15350056628-3 и Акту государственной историко-культурной экспертизы документации в границах проектируемого земельного участка, непосредственно на территории планируемого строительства объекты культурного наследия, включенные в единый государственный реестр, выявленные объекты культурного наследия, а также объекты, обладающие признаками объектов культурного наследия, отсутствуют.

Осуществление мероприятий по сохранению объектов культурного наследия от возможного негативного воздействия размещаемого линейного объекта не требуется.

Если при строительных работах будут обнаружены предметы археологии (фрагменты керамики, костные останки, предметы древнего вооружения, монеты и пр.) необходимо остановить все работы на участке, вызвать представителя учреждения государственной охраны объектов культурного наследия (ст. 36, ФЗ №73 от 25.06.2002 «Об объектах культурного наследия (памятниках истории и культуры) народов Российской Федерации»).

2.8 Информация о необходимости осуществления мероприятий по охране окружающей среды

Мероприятия по охране атмосферного воздуха

Принятые в проектной документации технические решения направлены на максимальное использование поступающего сырья, снижение технологических потерь, экономию топливно-энергетических ресурсов.

Мероприятия по охране атмосферного воздуха в период *строительства* направлены на предупреждение загрязнения воздушного бассейна выбросами работающих машин и механизмов над территорией проведения строительных работ и прилегающей селитебной зоны.

Для сохранения состояния приземного слоя воздуха в период строительства рекомендуется:

- осуществление контроля соблюдения технологических процессов в период строительно-монтажных работ с целью обеспечения минимальных выбросов загрязняющих веществ;
- осуществлять контроль соответствия технических характеристик и параметров применяемой в строительстве техники, оборудования, транспортных средств, в части состава отработавших газов, соответствующим стандартам;
- проведение своевременного ремонта и технического обслуживания машин (особенно система питания, зажигания и газораспределительный механизм двигателя), обеспечивающего полное сгорание топлива, снижающего его расход;
- соблюдение правил рационального использования работы двигателя, запрет на работы машин на холостом ходу.

С целью максимального сокращения выбросов загрязняющих веществ, которые неизбежны при *эксплуатации* нефтепромыслового оборудования, в проектной документации рекомендуется предусмотреть следующие мероприятия:

- автоматизация технологического процесса;
- полная герметизация технологических процессов;
- применение напорной одноструйной герметизированной системы сбора нефти и газа;
- принято стандартное или стойкое к сульфидно-коррозионному растрескиванию (СКР) материальное исполнение трубопровода;
- применение защиты трубопровода и оборудования от почвенной коррозии изоляцией усиленного типа;

- защита от атмосферной коррозии наружной поверхности надземных участков трубопровода и арматуры лакокрасочными материалами;
- использование минимально необходимого количества фланцевых соединений. Все трубопроводы выполнены на сварке, предусмотрен 100 % контроль сварных соединений неразрушающими методами контроля.

Мероприятия по рациональному использованию и охране вод и водных биоресурсов на пересекаемых линейным объектом реках и иных водных объектах

Мероприятия по охране и рациональному использованию водных ресурсов включают в себя комплекс мероприятий, направленных на сохранение качественного состояния подземных и поверхностных вод для использования в народном хозяйстве.

Трасса реконструируемого газопровода на участке ПК39+20-ПК56+61 пересекает лог без названия, являющийся правобережным притоком оврага Сосновый. По результатам рекогносцировочного обследования установлено, что лог в створе перехода имеет пологие, сливающиеся с прилегающей местностью склоны поросшие луговой и древесно-кустарниковой растительностью. Тальвег не выражен, вода на момент проведения изысканий не обнаружена

Проектируемые сооружения находятся за пределами водоохраных зон и прибрежных защитных полос водных объектов. Здесь без ограничений допустимо строительство и эксплуатация сооружений.

Мероприятия по охране окружающей среды при обращении с отходами производства и потребления

Для снижения негативного воздействия на окружающую среду при обращении с отходами в период строительства необходимо проведение комплекса организационно-технических мероприятий:

- очистка строительных площадок и территории, прилегающей к ним от отходов и строительного мусора;
- организация мест накопления отходов в соответствии с требованиями природоохранного законодательства и требованиями, установленными АО «Оренбургнефть»;
- накопление отходов на специально устроенных площадках отдельно по видам и классам опасности с учетом агрегатного состояния, консистенции и дальнейшего их направления;
- маркировка контейнеров для накопления отходов;

- своевременный вывоз образующихся и накопленных отходов к местам их размещения, обезвреживаний, переработки и др.;
- своевременное заключение договоров на транспортирование и передачу отходов сторонним организациям, имеющих лицензии на соответствующий вид обращения с отходами, и полигонами отходов, внесенными в ГРОРО;
- своевременное обучение рабочего персонала в соответствии с документацией по специально разработанным программам, назначение лиц, ответственных за производственный контроль в области обращения с отходами, разработка соответствующих должностных инструкций;
- регулярное проведение инструктажа с лицами, ответственными за производственный контроль в области обращения с отходами, по соблюдению требований природоохранного законодательства РФ в области обращения с отходами, технике безопасности при обращении с опасными отходами;
- отслеживание изменений природоохранного законодательства, в том числе в части обращения с отходами;
- организация взаимодействия с органами охраны окружающей природной среды и санитарно-эпидемиологического надзора по всем вопросам обращения с отходами;
- соблюдение технических условий эксплуатации оборудования и механизмов, проведение профилактических работ, позволяющих устранить предпосылки сверхнормативного накопления производственных отходов;
- организация надлежащего учета отходов и обеспечение своевременных платежей за размещение отходов.

Мероприятия по охране объектов растительного и животного мира, в том числе: мероприятия по сохранению среды обитания животных, путей их миграции.

Для обеспечения охраны объектов растительного и животного мира в данном разделе рассмотрены мероприятия по охране объектов растительного и животного мира при осуществлении производственных процессов, а также при эксплуатации транспортных магистралей, трубопроводов, линий связи и электропередачи, утвержденными Постановлением Правительства Российской Федерации от 13.08.1996 № 997, и Постановлением Правительства Оренбургской области от 18.01.2010 г. № 12-п, выполнение данных требований должно осуществляться в процессе строительства и эксплуатации объекта.

Для обеспечения рационального использования и охраны почвенно-растительного слоя проектной документацией предусмотрено:

- последовательная рекультивация нарушенных земель по мере выполнения работ;
- защита почвы во время строительства от ветровой и водной эрозии путем трамбовки и планировки грунта при засыпке траншей;
- движение транспорта и перевозка грузов при строительстве по регламентированным дорогам;
- недопущение захламления зоны строительства мусором, отходами, а также горюче-смазочными материалами;
- проведение работ строго в границах отведенной под строительство территории;
- исключение сброса и утечек горюче-смазочных материалов, неочищенных промстоков и других загрязняющих веществ на рельеф местности и почвы при строительстве объектов;
- размещение технологических сооружений, от которых возможно загрязнение поверхностного почвенно-растительного слоя, на площадках с твердым покрытием, обрамленных бордюрным камнем;
- рекультивация нарушенных земель.
- жесткий контроль за регламентом работ и недопущение аварийных ситуаций, быстрое устранение и ликвидация последствий (в случае невозможности предотвращения).

Для содействия естественному восстановлению растительности намечаются мероприятия:

- устранение ям и рытвин, образовавшихся при проведении строительных работ;
- грубая и чистовая планировка поверхности;
- перемещение плодородного слоя почвы из временного отвала и равномерное распределение его в пределах рекультивируемой зоны с созданием ровной поверхности;
- внесение минеральных и органических удобрений;
- посев семян многолетних трав;
- соблюдение противопожарных норм.

С целью минимизации отрицательных воздействий на территорию при строительстве объекта необходимо максимально использовать существующие подъездные дороги, складские площадки и др.

Операции по засыпке выемок будут проводиться так, чтобы свести к минимуму возможность нанесения дополнительных повреждений растительности. Грунт, который не поместится в месте извлечения, будет сдвинут поверх выемок для компенсации будущего оседания. По окончании засыпки, участки строительства будут очищены от мусора и строительных отходов. При необходимости, поверхность будет спланирована, а все нарушенные поверхности будут восстановлены до исходного (или близко к исходному) состояния.

При производстве работ в непосредственной близости от лесных насаждений в пожароопасный сезон (т.е. в период с момента схода снегового покрова в лесных насаждениях до наступления устойчивой дождливой осенней погоды или образования снегового покрова) должен быть обеспечен контроль за соблюдением правил противопожарной безопасности. В частности, должно быть запрещено:

- разведение костров в лесных насаждениях, лесосеках с оставленными порубочными остатками, в местах с подсохшей травой, а также под кронами деревьев;
- заправка горючим топливных баков двигателей внутреннего сгорания при работе двигателя, использование машин с неисправной системой питания двигателя, а также курение или пользование открытым огнем вблизи машин, заправляемых горючим;
- бросать горящие спички, окурки и горячую золу из курительных трубок;
- оставлять промасленные или пропитанные бензином, керосином или иными горючими веществами обтирочный материал в не предусмотренных специально для этого местах;
- выжигание травы на лесных полянах, прогалинах, лугах и стерни на полях, непосредственно примыкающих к лесам, к защитным и озеленительным лесонасаждениям.

Что касается дикой фауны, то выявленные в районе строительных работ представители животного мира (а это в основном, синантропные виды) хорошо приспособлены к проживанию в условиях антропогенного воздействия. Эти виды настолько жизнеспособны, что на них не скажется влияние строительства, численность их стабильна.

С целью охраны обитающих здесь видов в период гнездования и вывода потомства на рассматриваемой территории необходимо ограничить перемещение техники и бесконтрольные проезды по территории.

Для охраны объектов животного мира проектом предусмотрены следующие мероприятия:

- выполнение правил техники безопасности;
- ограничение доступа людей за пределы строящихся объектов;
- ограничение фактора беспокойства в пределах отводимой площади (ограничение числа транспортных единиц, скорости движения транспортных средств);
- оснащение вращающихся частей оборудования защитными кожухами, ослабляющими шум;
- установка ограждений и простейших отпугивающих устройств, ограничивающих доступ на технологические площадки с целью исключения попадания животных на территорию;
- ограничение работ по строительству трубопроводов в периоды массовой миграции и в местах размножения животных;
- применение подземной прокладки трубопроводов, использование герметичной системы сбора, хранения и транспортировки добываемого сырья;
- сбор хозяйственных и производственных сточных вод в герметичные емкости с последующей транспортировкой на утилизацию;
- предусмотреть емкости и резервуары с системой защиты в целях предотвращения попадания в них животных;
- сбор производственных и бытовых отходов в специальных местах на бетонированных площадках с последующим вывозом на обезвреживание или захоронение на полигоне;
- хранение и применения химических реагентов, горюче-смазочных и других опасных для объектов животного мира и среды их обитания материалов с соблюдением мер, гарантирующих предотвращение заболеваний и гибели объектов животного мира, ухудшения среды их обитания;
- обеспечение контроля за сохранностью звукоизоляции двигателей строительной и транспортной техники, своевременная регулировка механизмов, устранение люфтов и других неисправностей для снижения уровня шума работающих машин;
- по окончании строительных работ уборка строительных конструкций, оборудования, засыпка траншей;
- ликвидация в кратчайшие сроки последствий возможных аварий на нефтепроводе;
- при проектировании и строительстве трубопроводов должны обеспечиваться меры защиты объектов животного мира, включая ограничение работ на строительстве

трубопроводов в периоды массовой миграции, в местах размножения и линьки, выкармливания молодняка, нереста, нагула и ската молоди рыбы;

- предусматриваются эффективные меры по очистке и обезвреживанию отходов производства и сбора нефтяного (попутного) газа и минерализованной воды, рекультивации нарушенных и загрязненных земель, снижению негативного воздействия на окружающую среду, а также разрабатываться и осуществляться мероприятия, обеспечивающие сохранение путей миграции объектов животного мира и мест их постоянной концентрации, в том числе в период размножения и зимовки;

- линии электропередачи, опоры и изоляторы должны оснащаться специальными птицезащитными устройствами, в том числе препятствующими птицам устраивать гнездовья в местах, допускающих прикосновение птиц к токонесущим проводам;

- для предотвращения гибели объектов животного мира от воздействия электромагнитного поля линий электропередачи вдоль этих линий устанавливаются санитарно-защитные полосы.

- запрещается превышение нормативов предельно допустимых уровней воздействия электромагнитных полей и иных вредных физических воздействий линий электропередачи на объекты животного мира.

- трансформаторные подстанции на линиях электропередачи, их узлы и работающие механизмы должны быть оснащены устройствами (изгородями, кожухами и другими), предотвращающими проникновение животных на территорию подстанции и попадание их в указанные узлы и механизмы.

- прожекторные и другие мощные осветительные устройства, характер их установки, направленность излучения светового потока должны оказывать минимальное отрицательное воздействие на птиц, летучих мышей и другие объекты животного мира, не вызывая их гибели в результате ослепления и потери ориентации, особенно во время миграций.

В целях охраны животных и особенно редких их видов в районе проектируемой деятельности целесообразно провести инвентаризацию животных, установить места их обитания и кормежки. Это позволит сохранить существующие места обитания животных и в последующий период эксплуатации сооружений.

2.9 Информация о необходимости осуществления мероприятий по защите территории от чрезвычайных ситуаций природного и техногенного характера, в том числе по обеспечению пожарной безопасности и гражданской обороне

2.9.1 Перечень мероприятий по обеспечению безопасности зданий и сооружений при опасных природных процессах и явлениях

Мониторинг опасных гидрометеорологических процессов ведется Приволжским межрегиональным территориальным управлением по гидрометеорологии и мониторингу окружающей среды (Приволжский УГМС) с использованием собственной сети гидро- и метеорологических постов.

Выбор мероприятий по инженерной защите от опасных геологических процессов проведен в соответствии с СП 116.13330.2012 «Инженерная защита территорий, зданий и сооружений от опасных геологических процессов. Основные положения».

Климатические воздействия не представляют непосредственной опасности для жизни и здоровья обслуживающего персонала, но они могут нанести ущерб оборудованию, поэтому в проекте предусмотрены технические решения, направленные на максимальное снижение негативных воздействий особо опасных метеорологических процессов и явлений:

Сильный ветер – строительство проектируемого объекта ведется с учетом восприятия ветровых нагрузок в соответствии с климатическими условиями района строительства. Оборудование устанавливается на бетонные фундаменты, опорные конструкции под оборудование устанавливаются на железобетонные стойки, которые погружены в сверленные котлованы на основания из бетона с засыпкой песчано-гравийной смесью.

Сильный ливень, подтопление – отвод поверхностных вод осуществляется по естественному и спланированному рельефу в сторону естественного понижения за пределы площадок. В зоне перехода надземного участка трубопровода в подземный надземный участок покрывается антикоррозионной изоляцией усиленного типа по ГОСТ Р 51164-98 «Трубопроводы стальные магистральные. Общие требования к защите от коррозии».

Для защиты от коррозии надземные строительные металлоконструкции покрываются уретановой эмалью.

Выпадение снега – строительство проектируемых сооружений ведется с учетом района по снеговым нагрузкам. Трубопровод защищается тем же способом, что и при сильном ветре.

Сильные морозы – трубопровод укладывается на глубину не менее 1,3 м до верхней образующей трубы.

Гололедные нагрузки – строительство проектируемых сооружений ведется с учетом района по гололедным нагрузкам.

Грозы – трубопровод соединяется в единую электрическую цепь и присоединяется к заземляющему устройству. Для защиты от заноса высоких потенциалов по подземным и внешним коммуникациям при вводе в здания или сооружения, последние присоединяются к заземляющему устройству. Заземлители для молниезащиты и защитного заземления – общие. Защита фонтанной арматуры скважины от прямых ударов молнии выполняется посредством присоединения к заземляющему устройству в соответствии с пунктом 2.15 РД 34.21.122-87, так как указанное технологическое сооружение выполняется из стальных труб на фланцевых соединениях с толщиной стенки трубы более 4 мм. В качестве заземляющих устройств выступают техническая колонна скважины и комплексное защитное устройство.

Пучение грунтов – для обратной засыпки, подсыпок применяется непучинистый грунт, уплотнение которого производится отдельными слоями, толщиной не более 200 мм с достижением плотности сухого грунта не менее 1,65 т/м³. Для защиты от коррозии подземных строительных железобетонных конструкций, их боковые поверхности обмазываются горячим битумом БН70/30 (ГОСТ ISO 6617-2013) за два раза по битумной грунтовке, а сами конструкции устраиваются на щебеночной подготовке.

Непосредственно на территории размещения проектируемого объекта опасные инженерно-геологические и техногенные явления, иные опасные природные процессы не выявлены.

Специализированных мероприятий для защиты от опасных природных процессов и явлений настоящим проектом не предусмотрено.

2.9.2 Мероприятия по инженерной защите сооружений от техногенных воздействий

Защита проектируемых сооружений и персонала от ЧС техногенного характера в целом представляет собой комплекс мероприятий, осуществляемых в целях исключения или максимального ослабления поражения персонала проектируемых сооружений, сохранения работоспособности проектируемых сооружений.

К мероприятиям по защите можно отнести:

- принятие планировочных решений генерального плана с учетом санитарно-гигиенических и противопожарных требований, подхода и размещения инженерных сетей;

- размещение сооружений с учетом категории по взрывопожароопасности, с обеспечением необходимых по нормам разрывов;
- пересечения проектируемых трубопроводов с подземными коммуникациями выполняются в соответствии с техническими условиями владельцев пересекаемых коммуникаций с соблюдением предельно допустимых расстояний и углов пересечения;
- пересечение проектируемого водовода с существующими подземными коммуникациями осуществляется под углом не менее 60°, ниже существующих коммуникаций;
- подземная прокладка трубопровода;
- применение негорючих материалов в качестве теплоизоляции;
- поддержание в постоянной готовности сил и средств пожаротушения;
- осуществление повседневного контроля за содержанием в воздухе химически опасных веществ (аммиак, сероводород и др) переносными газоанализаторами;
- обучение порядку и правилам поведения в условиях возникновения аварии персонала проектируемых сооружений;
- обеспечение обслуживающего персонала средствами индивидуальной защиты (изолирующие костюмы, средства защиты органов дыхания, средства защиты рук, средства защиты головы);
- прогнозирование зон возможного химического заражения;
- предупреждение (оповещение) о непосредственной угрозе поражения АХОВ;
- эвакуацию персонала из опасных районов;
- оказание медицинской помощи пострадавшим.

2.9.3 Решения по обеспечению пожарной безопасности и гражданской обороне

При эксплуатации сооружений системы ППД необходимо строгое соблюдение следующих требований пожарной безопасности:

- запрещается использование противопожарного инвентаря и первичных средств пожаротушения для других нужд, не связанных с их прямым назначением;
- запрещается загромождение и засорение дорог, проездов, проходов с площадок и выходов из помещений;

- запрещается курение и разведение открытого огня на территории устьев скважин, в блоках дозирования реагента (типа УБПР), измерительной установки, ВРП;
- запрещается обогрев трубопроводов, заполненных горючими и токсичными веществами, открытым пламенем;
- запрещается движение автотранспорта и спецтехники по территории объектов систем сбора, где возможно образование взрывоопасной смеси, без оборудования выхлопной трубы двигателя искрогасителем;
- запрещается производство каких-либо работ при обнаружении утечек газа и нефти, немедленно принимаются меры по их ликвидации.



ОБЩЕСТВО С ОГРАНИЧЕННОЙ ОТВЕТСТВЕННОСТЬЮ
«САМАРСКИЙ НАУЧНО-ИССЛЕДОВАТЕЛЬСКИЙ И ПРОЕКТНЫЙ ИНСТИТУТ НЕФТЕДОБЫЧИ»
(ООО «СамараНИПИнефть»)

ДОКУМЕНТАЦИЯ ПО ПЛАНИРОВКЕ ТЕРРИТОРИИ

(проект планировки территории, проект межевания территории)
для реконструкции линейного объекта АО «Оренбургнефть»:

**9274П «Реконструкция газопровода низкого давления «ГКС
Бобровская - Нефтегорский ГПЗ» ПК 00+00 - ПК 13+70; ПК 39+20 - ПК
56+61; ПК76+60 – ПК83+10»**

в границах муниципальных образований

Лабазинский и Волжский сельсоветы Курманаевского района Оренбургской
области; Проскуринский сельсовет Бузулукского района Оренбургской области

Проект межевания территории
9274П-ПП-130.000.000-ПЗУ-03

Раздел 5 Проект межевания территории. Графическая часть.

Раздел 6 Проект межевания территории. Текстовая часть.



ОБЩЕСТВО С ОГРАНИЧЕННОЙ ОТВЕТСТВЕННОСТЬЮ
«САМАРСКИЙ НАУЧНО-ИССЛЕДОВАТЕЛЬСКИЙ И ПРОЕКТНЫЙ ИНСТИТУТ НЕФТЕДОБЫЧИ»
(ООО «СамараНИПИнефть»)

ДОКУМЕНТАЦИЯ ПО ПЛАНИРОВКЕ ТЕРРИТОРИИ
(проект планировки территории, проект межевания территории)
для реконструкции линейного объекта АО «Оренбургнефть»:
9274П «Реконструкция газопровода низкого давления «ГКС
Бобровская - Нефтегорский ГПЗ» ПК 00+00 - ПК 13+70; ПК 39+20 - ПК
56+61; ПК76+60 – ПК83+10»
в границах муниципальных образований
Лабазинский и Волжский сельсоветы Курманаевского района Оренбургской
области; Проскуринский сельсовет Бузулукского района Оренбургской области

Проект межевания территории
9274П-ПП-130.000.000-ПЗУ-03

Раздел 5 Проект межевания территории. Графическая часть.

Раздел 6 Проект межевания территории. Текстовая часть.

Главный инженер

Начальник управления
землеустроительных работ



Д.В. Кашаев


М.А. Чубенко

В разработке документации по планировке территории принимали участие специалисты:

Отдел землеустроительных работ в г. Бузулук


Группа землеустроительных работ в г. Самара (№122.01):

Начальник отдела


 03.05.2024
(подпись, дата)

В.Б. Явкина

Ведущий инженер

 03.05.2024
(подпись, дата)

А.М. Вердиев

Взам. инв. №	Подпись и дата									
Инв. № подл.							9274П-ПП-130.000.000-ПЗУ-03			
	Изм.	Копуч	Лист	№док	Подп.	Дата				
							Проект межевания территории			
								Стадия	Лист	Листов
								ПП	СС.1	41
								 САМАРАНИПИНЕФТЬ		

Состав документации по планировке территории

№ тома	Обозначение	Наименование
Проект планировки территории		
Том 1	9274П-ПП-130.000.000- ПЗУ -01	Раздел 1. Проект планировки территории. Графическая часть
		Раздел 2. Положение о размещении линейного объекта
Том 2	9274П-ПП-130.000.000- ПЗУ -02	Раздел 3. Материалы по обоснованию проекта планировки территории. Графическая часть.
		Раздел 4. Материалы по обоснованию проекта планировки территории. Пояснительная записка
		Приложения
Проект межевания территории		
Том 3	9274П-ПП-130.000.000-ПЗУ-03	Раздел 5. Проект межевания территории. Графическая часть.
		Раздел 6. Проект межевания территории. Текстовая часть
Том 4	9274П-ПП-130.000.000-ПЗУ-04	Раздел 7. Материалы по обоснованию проекта межевания территории. Графическая часть.
		Раздел 8. Материалы по обоснованию проекта межевания территории. Пояснительная записка.

Содержание

5 Проект межевания территории. Графическая часть	5.1
6 Проект межевания территории. Текстовая часть	6.1
6.1 Перечень образуемых земельных участков	6.2
6.2 Перечень координат характерных точек образуемых земельных участков.....	6.11
6.3 Перечень координат характерных точек границы территории, применительно к которой осуществляется подготовка проекта межевания в системе координат, используемой для ведения Единого государственного реестра недвижимости.....	6.31
6.4 Вид разрешенного использования образуемых земельных участков в соответствии с проектом планировки территории.	6.34

5 Проект межевания территории. Графическая часть

№ п/п	Наименование документа в составе графической части	Количество листов	Примечание
1	Чертеж межевания территории	2	—

В соответствии с п. 34 постановления правительства РФ от 12.05.2017 г. №564 на чертеже (чертежах) межевания территории отображаются:

а) границы планируемых (в случае, если подготовка проекта межевания территории осуществляется в составе проекта планировки территории) и существующих элементов планировочной структуры;

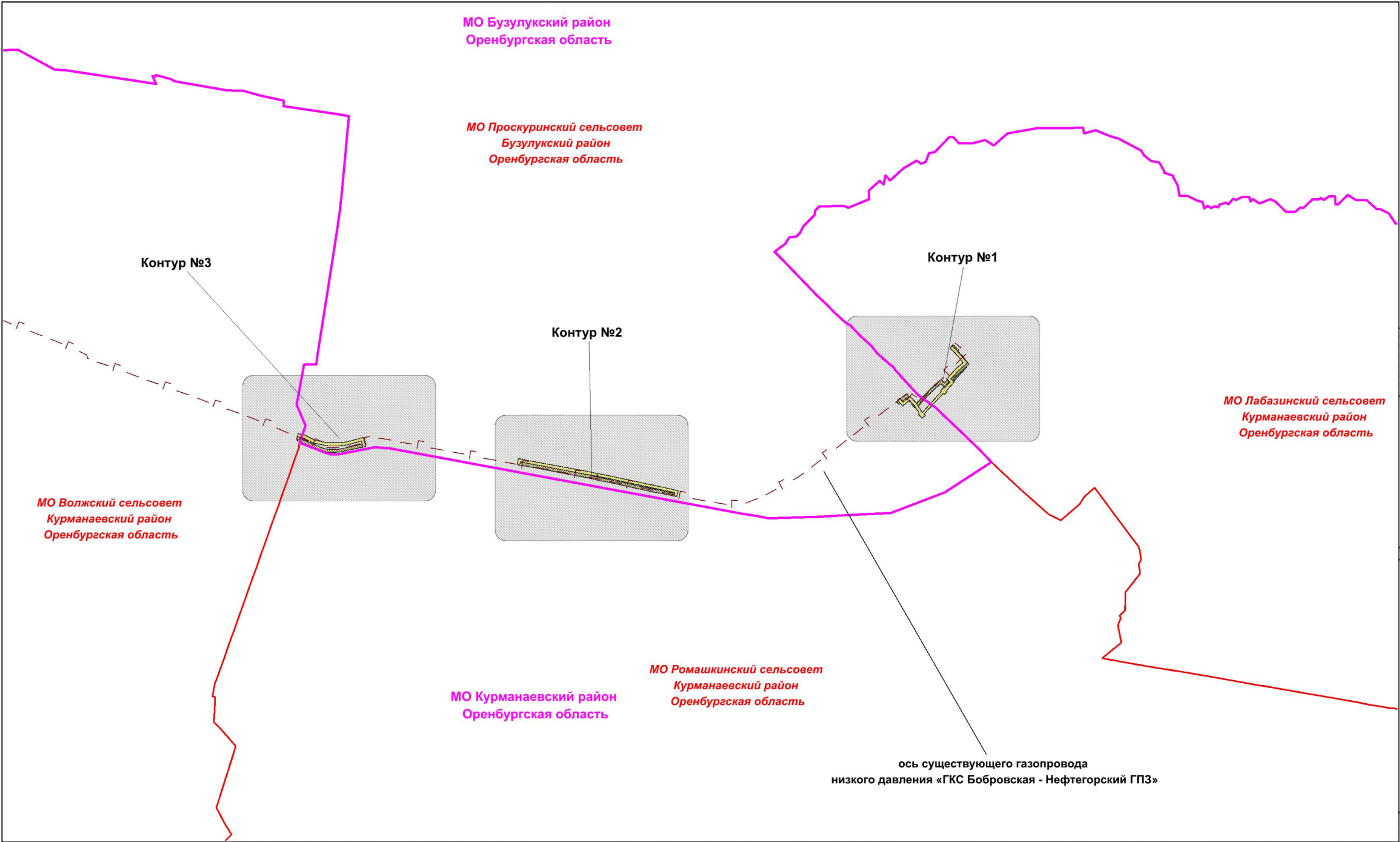
б) красные линии, утвержденные в составе проекта планировки территории, или красные линии, устанавливаемые, изменяемые, отменяемые в соответствии с пунктом 2 части 2 статьи 43 Градостроительного кодекса Российской Федерации;

в) границы образуемых и (или) изменяемых земельных участков (далее - образуемые земельные участки), условные номера образуемых земельных участков, в том числе расположенных полностью или частично в границах зоны планируемого размещения линейного объекта, в отношении которых предполагаются их резервирование и (или) изъятие для государственных или муниципальных нужд;

г) линии отступа от красных линий в целях определения мест допустимого размещения зданий, строений, сооружений;

д) границы земельных участков, образование которых предусмотрено схемой расположения земельного участка или земельных участков на кадастровом плане территории, срок действия которой не истекал

Ситуационный план



Контур №1



Условные обозначения:

- границы планируемого элемента планировочной структуры;
- красные линии, утвержденные в составе проекта планировки территории - отсутствуют; красные линии, устанавливаемые, изменяемые, отменяемые в соответствии с пунктом 2 статьи 43 Градостроительного кодекса Российской Федерации - отсутствуют
- границы существующих земельных участков, сведения о которых содержатся в Едином государственном реестре недвижимости (ЕГРН);
- границы образуемых и (или) изменяемых земельных участков (далее - образуемые земельные участки) для предоставления в аренду;
- 56:16.0000000:3190:ЗУ1 - условный номер образуемого земельного участка;
- проектируемый газопровод;
- демонтируемый газопровод;

проектом не предусматривается резервирование и (или) изъятие для государственных или муниципальных нужд;

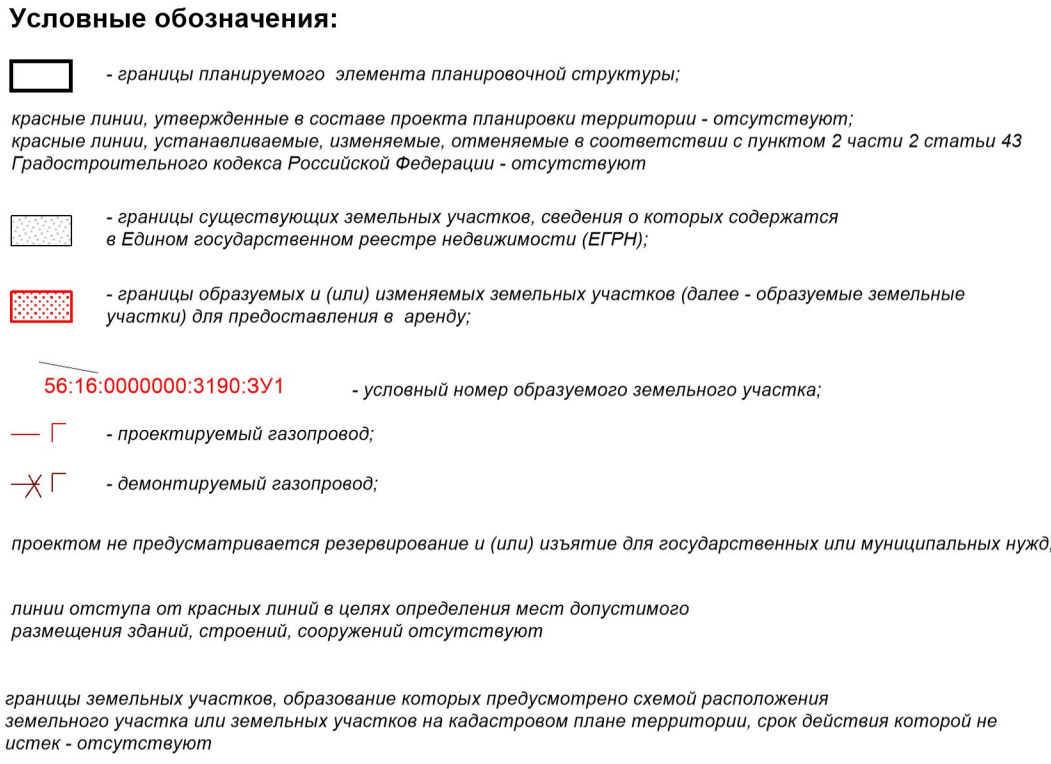
линии отступа от красных линий в целях определения мест допустимого размещения зданий, строений, сооружений отсутствуют

границы земельных участков, образование которых предусмотрено схемой расположения земельного участка или земельных участков на кадастровом плане территории, срок действия которой не истек - отсутствуют

М 1:2000

				9274П-ПП-130.000.000-ПЗУ-03-Ч-001		
				«Реконструкция газопровода низкого давления «ГКС Бобровская - Нефтегорский ГПЗ» ПК 00+00 - ПК 13+70; ПК 39+20 - ПК 56+61; ПК76+60 - ПК83+10»		
Изм.	Кол.уч.	Лист	№ док.	Подпись	Дата	Раздел 1.
Разработал	Вердиев А.М.				05.24	Проект межевания территории.
Проверил						Графическая часть.
Нач. отдела	Якина В.Б.				05.24	
				Чертеж межевания территории		
				САМАРАНИПИНЕФТЬ		

Формат А1

[illegible]

6 Проект межевания территории. Текстовая часть

Разработка проекта межевания предусмотрена с учетом фактически сложившихся на проектируемой территории имущественных комплексов объектов недвижимости и обеспечения условий эксплуатации объектов, с учетом сохранения ранее образованных земельных участков, зарегистрированных в ЕГРН.

Образуемые земельные участки должны обеспечить:

- возможность полноценной реализации права собственности на объект недвижимого имущества, для которого формируется земельный участок, включая возможность полноценного использования этого имущества в соответствии с тем назначением, и теми эксплуатационными качествами, которые присущи этому имуществу на момент межевания;
- возможность долгосрочного использования земельного участка, предполагающая, в том числе, возможность многовариантного пространственного развития недвижимости в соответствии с правилами землепользования и застройки, градостроительными нормативами;
- структура землепользования в пределах территории межевания, сформированная в результате межевания должна обеспечить условия для наиболее эффективного использования и развития этой территории.

6.1 Перечень образуемых земельных участков

Разработка проекта межевания предусмотрена с учетом фактически сложившихся на проектируемой территории имущественных комплексов объектов недвижимости и обеспечения условий эксплуатации объектов, с учетом сохранения ранее образованных земельных участков, зарегистрированных в ЕГРН

Использование земельных участков сельскохозяйственного назначения, предоставляемых на период строительства линейных сооружений, осуществляется при наличии утвержденного проекта рекультивации земель для нужд сельского хозяйства без перевода земель сельскохозяйственного назначения в земли иных категорий. Строительство проектируемых площадных сооружений потребует отвода земель в долгосрочное пользование с переводом земельного участка из одной категории в другую (земли промышленности).

Проект межевания территории является неотъемлемой частью проекта планировки территории.

Территория, на которую разрабатывается проект межевания, расположена в границах муниципальных образований Лабазинский и Волжский сельсоветы Курманаевского района и Проскуринский сельсовет Бузулукского района Оренбургской области.

Сведения об отнесении (неотнесении) образуемых земельных участков к территориям общего пользования:

К территориям общего пользования, согласно п.12 ст.1 Градостроительного кодекса Российской Федерации, относятся территории, которыми беспрепятственно пользуется неограниченный круг лиц (в том числе площади, улицы, проезды, набережные, береговые полосы водных объектов общего пользования, скверы, бульвары).

В настоящем проекте межевания образование земельных участков, относящихся к территориям общего пользования, не предусмотрено.

Целевое назначение лесов, вид (виды) разрешенного использования лесного участка, количественные и качественные характеристики лесного участка, сведения о нахождении лесного участка в границах особо защитных участков лесов (в случае, если подготовка проекта межевания территории осуществляется в целях определения местоположения границ образуемых и (или) изменяемых лесных участков):

Согласно письмам Министерства природных ресурсов, экологии и имущественных отношений Оренбургской области от 22.02.2023 г. №ВГ-12-19/4177 в границах размещения проектируемого объекта отсутствуют земли лесного фонда.

Кадастровые номера или иные ранее присвоенные государственные учетные номера существующих земельных участков, в отношении которых предполагаются их резервирование и (или) изъятие для государственных или муниципальных нужд, их адреса или описание местоположения, перечень и адреса расположенных на таких земельных участках объектов недвижимого имущества (при наличии сведений о них в Едином государственном реестре недвижимости):

В рамках разрабатываемого проекта межевания территории не предусматривается резервирование и (или) изъятие для государственных или муниципальных нужд.

Перечень кадастровых номеров существующих земельных участков, на которых линейный объект может быть размещен на условиях сервитута, публичного сервитута, их адреса или описание местоположения, перечень и адреса расположенных на таких земельных участках объектов недвижимого имущества (при наличии сведений о них в Едином государственном реестре недвижимости):

В рамках разрабатываемого проекта межевания территории не предусматривается установление сервитута, публичного сервитута для размещения либо реконструкции линейного объекта.

Согласно сведениям ЕГРН в границах размещения отсутствуют объекты недвижимого имущества.

Перечень образуемых земельных участков, сведения о площади образуемых земельных участков, в том числе возможные способы их образования, вид разрешенного использования образуемых земельных участков приведены в таблице 6.1

Номера характерных точек образуемых земельных участков приведены в таблице 6.2.

Общая площадь земель, образуемых земельных участков в границах муниципальных образований Лабазинский и Волжский сельсоветы Курманаевского района и Проскуринский сельсовет Бузулукского района Оренбургской области, необходимая для размещения проектируемого линейного объекта составляет 231269 кв.м. в том числе площадь земель в долгосрочное пользование необходимых для эксплуатации объекта 3186 кв.м.

Таблица 6.1 - Перечень образуемых земельных участков

№	Кадастровый квартал	Кадастровый номер ЗУ	Образуемый ЗУ	Номера характерных точек образуемых ЗУ	Способ образования	Наименование сооружения	Категория земель	Вид разрешенного использования исходного ЗУ	Вид разрешенного использования образуемого ЗУ	Правообладатель. Вид права	Местоположение ЗУ	Площадь кв.м.
1	56:08:2811004		56:08:2811004:3У2	1-347	Раздел ЗУ в соответствии со ст.11.4 ЗК РФ	КИП	Земли с/х назначения		Недропользование (6.1))	земли неразграниченной государственной собственности	МО Проскуринский сельсовет Бузулукский район	1
2	56:08:2811004		56:08:2811004:3У3		Раздел ЗУ в соответствии со ст.11.4 ЗК РФ	КИП+опознавательный знак	Земли с/х назначения		Недропользование (6.1))	земли неразграниченной государственной собственности	МО Проскуринский сельсовет Бузулукский район	2
3	56:08:2811004		56:08:2811004:3У4(1)		Раздел ЗУ в соответствии со ст.11.4 ЗК РФ	вытяжная свеча	Земли с/х назначения		Недропользование (6.1))	земли неразграниченной государственной собственности	МО Проскуринский сельсовет Бузулукский район	3
4	56:08:2811004		56:08:2811004:3У4(2)		Раздел ЗУ в соответствии со ст.11.4 ЗК РФ	вытяжная свеча	Земли с/х назначения		Недропользование (6.1))	земли неразграниченной государственной собственности	МО Проскуринский сельсовет Бузулукский район	6
5	56:16:0414002		56:16:0414002:3У2		Раздел ЗУ в соответствии со ст.11.4 ЗК РФ	КИП+опознавательный знак	Земли с/х назначения		Недропользование (6.1))	земли неразграниченной государственной собственности	МО Волжский сельсовет Курманаевский район	2
6	56:08:2811004	56:08:2811004:20	56:08:2811004:20:3У1		Раздел ЗУ в соответствии со ст.11.4 ЗК РФ	опознавательный знак	Земли с/х назначения	Для с/х использования	Недропользование (6.1))	Неразграниченная государственная собственность (Сельхозартель "Западная")	МО Проскуринский сельсовет Бузулукский район	1
7	56:08:2811004	56:08:2811004:25	56:08:2811004:25:3У1(1)		Раздел ЗУ в соответствии со ст.11.4 ЗК РФ	КИП	Земли с/х назначения	для с/х производства	Недропользование (6.1))	Неразграниченная государственная собственность (Сельхозартель "Западная")	МО Проскуринский сельсовет Бузулукский район	1
8	56:08:2811004	56:08:2811004:25	56:08:2811004:25:3У1(2)		Раздел ЗУ в соответствии со ст.11.4 ЗК РФ	КИП	Земли с/х назначения	для с/х производства	Недропользование (6.1))	Неразграниченная государственная собственность (Сельхозартель "Западная")	МО Проскуринский сельсовет Бузулукский район	1
9	56:08:2811004	56:08:2811004:25	56:08:2811004:25:3У1(3)		Раздел ЗУ в соответствии со ст.11.4 ЗК РФ	КИП	Земли с/х назначения	для с/х производства	Недропользование (6.1))	Неразграниченная государственная собственность (Сельхозартель "Западная")	МО Проскуринский сельсовет Бузулукский район	1
10	56:08:2811004	56:08:2811004:25	56:08:2811004:25:3У1(4)		Раздел ЗУ в соответствии со ст.11.4 ЗК РФ	КИП	Земли с/х назначения	для с/х производства	Недропользование (6.1))	Неразграниченная государственная собственность (Сельхозартель "Западная")	МО Проскуринский сельсовет Бузулукский район	1
11	56:08:2811004	56:08:2811004:25	56:08:2811004:25:3У1(5)		Раздел ЗУ в соответствии со ст.11.4 ЗК РФ	КИП	Земли с/х назначения	для с/х производства	Недропользование (6.1))	Неразграниченная государственная собственность (Сельхозартель "Западная")	МО Проскуринский сельсовет Бузулукский район	1
12	56:08:2811004	56:08:2811004:25	56:08:2811004:25:3У2(1)		Раздел ЗУ в соответствии со ст.11.4 ЗК РФ	КИП+опознавательный знак	Земли с/х назначения	для с/х производства	Недропользование (6.1))	Неразграниченная государственная собственность (Сельхозартель "Западная")	МО Проскуринский сельсовет Бузулукский район	2
13	56:08:2811004	56:08:2811004:25	56:08:2811004:25:3У2(2)		Раздел ЗУ в соответствии со ст.11.4 ЗК РФ	КИП+опознавательный знак	Земли с/х назначения	для с/х производства	Недропользование (6.1))	Неразграниченная государственная собственность (Сельхозартель "Западная")	МО Проскуринский сельсовет Бузулукский район	2
14	56:08:2811004	56:08:2811004:25	56:08:2811004:25:3У2(3)		Раздел ЗУ в соответствии со ст.11.4 ЗК РФ	КИП+опознавательный знак	Земли с/х назначения	для с/х производства	Недропользование (6.1))	Неразграниченная государственная собственность (Сельхозартель "Западная")	МО Проскуринский сельсовет Бузулукский район	2

№	Кадастровый квартал	Кадастровый номер ЗУ	Образуемый ЗУ	Номера характерных точек образуемых ЗУ	Способ образования	Наименование сооружения	Категория земель	Вид разрешенного использования исходного ЗУ	Вид разрешенного использования образуемого ЗУ	Правообладатель. Вид права	Местоположение ЗУ	Площадь кв.м.
15	56:08:2811004	56:08:2811004:25	56:08:2811004:25:ЗУ2(4)		Раздел ЗУ в соответствии со ст.11.4 ЗК РФ	КИП+опознавательный знак	Земли с/х назначения	для с/х производства	Недропользование (6.1))	Неразграниченная государственная собственность (Сельхозартель "Западная")	МО Проскуринский сельсовет Бузулукский район	2
16	56:08:2811004	56:08:2811004:25	56:08:2811004:25:ЗУ2(5)		Раздел ЗУ в соответствии со ст.11.4 ЗК РФ	КИП+опознавательный знак	Земли с/х назначения	для с/х производства	Недропользование (6.1))	Неразграниченная государственная собственность (Сельхозартель "Западная")	МО Проскуринский сельсовет Бузулукский район	2
17	56:08:2811004	56:08:2811004:25	56:08:2811004:25:ЗУ2(6)		Раздел ЗУ в соответствии со ст.11.4 ЗК РФ	КИП+опознавательный знак	Земли с/х назначения	для с/х производства	Недропользование (6.1))	Неразграниченная государственная собственность (Сельхозартель "Западная")	МО Проскуринский сельсовет Бузулукский район	2
18	56:08:2811004	56:08:2811004:25	56:08:2811004:25:ЗУ2(7)		Раздел ЗУ в соответствии со ст.11.4 ЗК РФ	КИП+опознавательный знак	Земли с/х назначения	для с/х производства	Недропользование (6.1))	Неразграниченная государственная собственность (Сельхозартель "Западная")	МО Проскуринский сельсовет Бузулукский район	2
19	56:08:2811004	56:08:2811004:25	56:08:2811004:25:ЗУ2(8)		Раздел ЗУ в соответствии со ст.11.4 ЗК РФ	КИП+опознавательный знак	Земли с/х назначения	для с/х производства	Недропользование (6.1))	Неразграниченная государственная собственность (Сельхозартель "Западная")	МО Проскуринский сельсовет Бузулукский район	2
20	56:08:2811004	56:08:2811004:25	56:08:2811004:25:ЗУ3		Раздел ЗУ в соответствии со ст.11.4 ЗК РФ	Конденсатосборник	Земли с/х назначения	для с/х производства	Недропользование (6.1))	Неразграниченная государственная собственность (Сельхозартель "Западная")	МО Проскуринский сельсовет Бузулукский район	303
21	56:08:2811004	56:08:2811004:25	56:08:2811004:25:ЗУ4(1)		Раздел ЗУ в соответствии со ст.11.4 ЗК РФ	вытяжная свеча	Земли с/х назначения	для с/х производства	Недропользование (6.1))	Неразграниченная государственная собственность (Сельхозартель "Западная")	МО Проскуринский сельсовет Бузулукский район	6
22	56:08:2811004	56:08:2811004:25	56:08:2811004:25:ЗУ4(2)		Раздел ЗУ в соответствии со ст.11.4 ЗК РФ	вытяжная свеча	Земли с/х назначения	для с/х производства	Недропользование (6.1))	Неразграниченная государственная собственность (Сельхозартель "Западная")	МО Проскуринский сельсовет Бузулукский район	3
23	56:08:2811004	56:08:2811004:25	56:08:2811004:25:ЗУ4(3)		Раздел ЗУ в соответствии со ст.11.4 ЗК РФ	вытяжная свеча	Земли с/х назначения	для с/х производства	Недропользование (6.1))	Неразграниченная государственная собственность (Сельхозартель "Западная")	МО Проскуринский сельсовет Бузулукский район	6
24	56:08:2811004	56:08:2811004:25	56:08:2811004:25:ЗУ4(4)		Раздел ЗУ в соответствии со ст.11.4 ЗК РФ	вытяжная свеча	Земли с/х назначения	для с/х производства	Недропользование (6.1))	Неразграниченная государственная собственность (Сельхозартель "Западная")	МО Проскуринский сельсовет Бузулукский район	6
25	56:08:2811004	56:08:2811004:25	56:08:2811004:25:ЗУ4(5)		Раздел ЗУ в соответствии со ст.11.4 ЗК РФ	вытяжная свеча	Земли с/х назначения	для с/х производства	Недропользование (6.1))	Неразграниченная государственная собственность (Сельхозартель "Западная")	МО Проскуринский сельсовет Бузулукский район	3
26	56:08:2811004	56:08:2811004:25	56:08:2811004:25:ЗУ5(1)		Раздел ЗУ в соответствии со ст.11.4 ЗК РФ	опознавательный знак	Земли с/х назначения	для с/х производства	Недропользование (6.1))	Неразграниченная государственная собственность (Сельхозартель "Западная")	МО Проскуринский сельсовет Бузулукский район	1
27	56:08:2811004	56:08:2811004:25	56:08:2811004:25:ЗУ5(2)		Раздел ЗУ в соответствии со ст.11.4 ЗК РФ	опознавательный знак	Земли с/х назначения	для с/х производства	Недропользование (6.1))	Неразграниченная государственная собственность (Сельхозартель "Западная")	МО Проскуринский сельсовет Бузулукский район	1

№	Кадастровый квартал	Кадастровый номер ЗУ	Образуемый ЗУ	Номера характерных точек образуемых ЗУ	Способ образования	Наименование сооружения	Категория земель	Вид разрешенного использования исходного ЗУ	Вид разрешенного использования образуемого ЗУ	Правообладатель. Вид права	Местоположение ЗУ	Площадь кв.м.
28	56:08:2811004	56:08:2811004:25	56:08:2811004:25:3У5(3)		Раздел ЗУ в соответствии со ст.11.4 ЗК РФ	опознавательный знак	Земли с/х назначения	для с/х производства	Недропользование (6.1))	Неразграниченная государственная собственность (Сельхозартель "Западная")	МО Проскуринский сельсовет Бузулукский район	1
29	56:08:2811004	56:08:2811004:25	56:08:2811004:25:3У5(4)		Раздел ЗУ в соответствии со ст.11.4 ЗК РФ	опознавательный знак	Земли с/х назначения	для с/х производства	Недропользование (6.1))	Неразграниченная государственная собственность (Сельхозартель "Западная")	МО Проскуринский сельсовет Бузулукский район	1
30	56:08:2811004	56:08:2811004:25	56:08:2811004:25:3У5(5)		Раздел ЗУ в соответствии со ст.11.4 ЗК РФ	опознавательный знак	Земли с/х назначения	для с/х производства	Недропользование (6.1))	Неразграниченная государственная собственность (Сельхозартель "Западная")	МО Проскуринский сельсовет Бузулукский район	1
31	56:08:2811004	56:08:2811004:25	56:08:2811004:25:3У5(6)		Раздел ЗУ в соответствии со ст.11.4 ЗК РФ	опознавательный знак	Земли с/х назначения	для с/х производства	Недропользование (6.1))	Неразграниченная государственная собственность (Сельхозартель "Западная")	МО Проскуринский сельсовет Бузулукский район	1
32	56:08:2811004	56:08:2811004:25	56:08:2811004:25:3У5(7)		Раздел ЗУ в соответствии со ст.11.4 ЗК РФ	опознавательный знак	Земли с/х назначения	для с/х производства	Недропользование (6.1))	Неразграниченная государственная собственность (Сельхозартель "Западная")	МО Проскуринский сельсовет Бузулукский район	1
33	56:08:2811004	56:08:2811004:62	56:08:2811004:62:3У1(1)		Раздел ЗУ в соответствии со ст.11.4 ЗК РФ	КИП	Земли с/х назначения	Для с/х производства (группа 1)	Недропользование (6.1))	Неразграниченная государственная собственность (Сельхозартель "Западная")	МО Проскуринский сельсовет Бузулукский район	1
34	56:08:2811004	56:08:2811004:62	56:08:2811004:62:3У1(2)		Раздел ЗУ в соответствии со ст.11.4 ЗК РФ	КИП	Земли с/х назначения	Для с/х производства (группа 1)	Недропользование (6.1))	Неразграниченная государственная собственность (Сельхозартель "Западная")	МО Проскуринский сельсовет Бузулукский район	1
35	56:08:2811004	56:08:2811004:62	56:08:2811004:62:3У1(3)		Раздел ЗУ в соответствии со ст.11.4 ЗК РФ	КИП	Земли с/х назначения	Для с/х производства (группа 1)	Недропользование (6.1))	Неразграниченная государственная собственность (Сельхозартель "Западная")	МО Проскуринский сельсовет Бузулукский район	1
36	56:08:2811004	56:08:2811004:62	56:08:2811004:62:3У1(4)		Раздел ЗУ в соответствии со ст.11.4 ЗК РФ	КИП	Земли с/х назначения	Для с/х производства (группа 1)	Недропользование (6.1))	Неразграниченная государственная собственность (Сельхозартель "Западная")	МО Проскуринский сельсовет Бузулукский район	1
37	56:08:2811004	56:08:2811004:62	56:08:2811004:62:3У1(5)		Раздел ЗУ в соответствии со ст.11.4 ЗК РФ	КИП	Земли с/х назначения	Для с/х производства (группа 1)	Недропользование (6.1))	Неразграниченная государственная собственность (Сельхозартель "Западная")	МО Проскуринский сельсовет Бузулукский район	1
38	56:08:2811004	56:08:2811004:62	56:08:2811004:62:3У2(1)		Раздел ЗУ в соответствии со ст.11.4 ЗК РФ	КИП+опознавательный знак	Земли с/х назначения	Для с/х производства (группа 1)	Недропользование (6.1))	Неразграниченная государственная собственность (Сельхозартель "Западная")	МО Проскуринский сельсовет Бузулукский район	2
39	56:08:2811004	56:08:2811004:62	56:08:2811004:62:3У2(2)		Раздел ЗУ в соответствии со ст.11.4 ЗК РФ	КИП+опознавательный знак	Земли с/х назначения	Для с/х производства (группа 1)	Недропользование (6.1))	Неразграниченная государственная собственность (Сельхозартель "Западная")	МО Проскуринский сельсовет Бузулукский район	2
40	56:08:2811004	56:08:2811004:62	56:08:2811004:62:3У2(3)		Раздел ЗУ в соответствии со ст.11.4 ЗК РФ	КИП+опознавательный знак	Земли с/х назначения	Для с/х производства (группа 1)	Недропользование (6.1))	Неразграниченная государственная собственность (Сельхозартель "Западная")	МО Проскуринский сельсовет Бузулукский район	2

№	Кадастровый квартал	Кадастровый номер ЗУ	Образуемый ЗУ	Номера характерных точек образуемых ЗУ	Способ образования	Наименование сооружения	Категория земель	Вид разрешенного использования исходного ЗУ	Вид разрешенного использования образуемого ЗУ	Правообладатель. Вид права	Местоположение ЗУ	Площадь кв.м.
41	56:08:2811004	56:08:2811004:62	56:08:2811004:62:ЗУ2(4)		Раздел ЗУ в соответствии со ст.11.4 ЗК РФ	КИП+опознавательный знак	Земли с/х назначения	Для с/х производства (группа 1)	Недропользование (6.1))	Неразграниченная государственная собственность (Сельхозартель "Западная")	МО Проскуринский сельсовет Бузулукский район	2
42	56:08:2811004	56:08:2811004:62	56:08:2811004:62:ЗУ2(5)		Раздел ЗУ в соответствии со ст.11.4 ЗК РФ	КИП+опознавательный знак	Земли с/х назначения	Для с/х производства (группа 1)	Недропользование (6.1))	Неразграниченная государственная собственность (Сельхозартель "Западная")	МО Проскуринский сельсовет Бузулукский район	2
43	56:08:2811004	56:08:2811004:62	56:08:2811004:62:ЗУ3(1)		Раздел ЗУ в соответствии со ст.11.4 ЗК РФ	вытяжная свеча	Земли с/х назначения	Для с/х производства (группа 1)	Недропользование (6.1))	Неразграниченная государственная собственность (Сельхозартель "Западная")	МО Проскуринский сельсовет Бузулукский район	6
44	56:08:2811004	56:08:2811004:62	56:08:2811004:62:ЗУ3(2)		Раздел ЗУ в соответствии со ст.11.4 ЗК РФ	вытяжная свеча	Земли с/х назначения	Для с/х производства (группа 1)	Недропользование (6.1))	Неразграниченная государственная собственность (Сельхозартель "Западная")	МО Проскуринский сельсовет Бузулукский район	3
45	56:08:2811004	56:08:2811004:62	56:08:2811004:62:ЗУ4(1)		Раздел ЗУ в соответствии со ст.11.4 ЗК РФ	опознавательный знак	Земли с/х назначения	Для с/х производства (группа 1)	Недропользование (6.1))	Неразграниченная государственная собственность (Сельхозартель "Западная")	МО Проскуринский сельсовет Бузулукский район	1
46	56:08:2811004	56:08:2811004:62	56:08:2811004:62:ЗУ4(2)		Раздел ЗУ в соответствии со ст.11.4 ЗК РФ	опознавательный знак	Земли с/х назначения	Для с/х производства (группа 1)	Недропользование (6.1))	Неразграниченная государственная собственность (Сельхозартель "Западная")	МО Проскуринский сельсовет Бузулукский район	1
47	56:08:2811004	56:08:2811004:62	56:08:2811004:62:ЗУ4(3)		Раздел ЗУ в соответствии со ст.11.4 ЗК РФ	опознавательный знак	Земли с/х назначения	Для с/х производства (группа 1)	Недропользование (6.1))	Неразграниченная государственная собственность (Сельхозартель "Западная")	МО Проскуринский сельсовет Бузулукский район	1
48	56:08:2811004	56:08:2811004:62	56:08:2811004:62:ЗУ4(4)		Раздел ЗУ в соответствии со ст.11.4 ЗК РФ	опознавательный знак	Земли с/х назначения	Для с/х производства (группа 1)	Недропользование (6.1))	Неразграниченная государственная собственность (Сельхозартель "Западная")	МО Проскуринский сельсовет Бузулукский район	1
49	56:08:2811004	56:08:2811004:62	56:08:2811004:62:ЗУ4(5)		Раздел ЗУ в соответствии со ст.11.4 ЗК РФ	опознавательный знак	Земли с/х назначения	Для с/х производства (группа 1)	Недропользование (6.1))	Неразграниченная государственная собственность (Сельхозартель "Западная")	МО Проскуринский сельсовет Бузулукский район	1
50	56:08:2811004	56:08:2811004:62	56:08:2811004:62:ЗУ4(6)		Раздел ЗУ в соответствии со ст.11.4 ЗК РФ	опознавательный знак	Земли с/х назначения	Для с/х производства (группа 1)	Недропользование (6.1))	Неразграниченная государственная собственность (Сельхозартель "Западная")	МО Проскуринский сельсовет Бузулукский район	1
51	56:08:2811004	56:08:2811004:62	56:08:2811004:62:ЗУ4(7)		Раздел ЗУ в соответствии со ст.11.4 ЗК РФ	опознавательный знак	Земли с/х назначения	Для с/х производства (группа 1)	Недропользование (6.1))	Неразграниченная государственная собственность (Сельхозартель "Западная")	МО Проскуринский сельсовет Бузулукский район	1
52	56:16:0414002	56:16:0000000:4339	56:16:0000000:4339:ЗУ1		Раздел ЗУ в соответствии со ст.11.4 ЗК РФ	КИП+опознавательный знак	Земли с/х назначения	для с/х производства, с/х использование (код 1.0)	Недропользование (6.1))	Собственность Крестьянское хозяйство Пахомова Сергея Васильевича	МО Волжский сельсовет Курманаевский район	2
53	56:16:0414002	56:16:0000000:4339	56:16:0000000:4339:ЗУ2		Раздел ЗУ в соответствии со ст.11.4 ЗК РФ	вытяжная свеча	Земли с/х назначения	для с/х производства, с/х использование (код 1.0)	Недропользование (6.1))	Собственность Крестьянское хозяйство Пахомова Сергея Васильевича	МО Волжский сельсовет Курманаевский район	6

№	Кадастровый квартал	Кадастровый номер ЗУ	Образуемый ЗУ	Номера характерных точек образуемых ЗУ	Способ образования	Наименование сооружения	Категория земель	Вид разрешенного использования исходного ЗУ	Вид разрешенного использования образуемого ЗУ	Правообладатель. Вид права	Местоположение ЗУ	Площадь кв.м.
54	56:16:0414002	56:16:0000000:4339	56:16:0000000:4339:ЗУ3		Раздел ЗУ в соответствии со ст.11.4 ЗК РФ	опознавательный знак	Земли с/х назначения	для с/х производства, с/х использование (код 1.0)	Недропользование (6.1))	Собственность Крестьянское хозяйство Пахомова Сергея Васильевича	МО Волжский сельсовет Курманаевский район	1
55	56:16:1211001	56:16:1211001:21 (ЕЗП: 56:16:0000000:7)	56:16:0000000:7:ЗУ1		Раздел ЗУ в соответствии со ст.11.4 ЗК РФ	КИП	Земли промышленнос ти...	Под объекты нефте добычи	Недропользование (6.1))	Неразграниченная государственная собственность (Аренда АО "Оренбургнефть")	МО Лабазинский сельсовет Курманаевский район	1
56	56:16:1211001	56:16:1211001:21 (ЕЗП: 56:16:0000000:7)	56:16:0000000:7:ЗУ2(1)		Раздел ЗУ в соответствии со ст.11.4 ЗК РФ	опознавательный знак	Земли промышленнос ти...	Под объекты нефте добычи	Недропользование (6.1))	Неразграниченная государственная собственность (Аренда АО "Оренбургнефть")	МО Лабазинский сельсовет Курманаевский район	1
57	56:16:1211001	56:16:1211001:21 (ЕЗП: 56:16:0000000:7)	56:16:0000000:7:ЗУ2(2)		Раздел ЗУ в соответствии со ст.11.4 ЗК РФ	опознавательный знак	Земли промышленнос ти...	Под объекты нефте добычи	Недропользование (6.1))	Неразграниченная государственная собственность (Аренда АО "Оренбургнефть")	МО Лабазинский сельсовет Курманаевский район	1
58	56:16:1211001	56:16:1211001:21 (ЕЗП: 56:16:0000000:7)	56:16:0000000:7:ЗУ2(3)		Раздел ЗУ в соответствии со ст.11.4 ЗК РФ	опознавательный знак	Земли промышленнос ти...	Под объекты нефте добычи	Недропользование (6.1))	Неразграниченная государственная собственность (Аренда АО "Оренбургнефть")	МО Лабазинский сельсовет Курманаевский район	1
59	56:16:1211001	56:16:1211001:21 (ЕЗП: 56:16:0000000:7)	56:16:0000000:7:ЗУ2(4)		Раздел ЗУ в соответствии со ст.11.4 ЗК РФ	опознавательный знак	Земли промышленнос ти...	Под объекты нефте добычи	Недропользование (6.1))	Неразграниченная государственная собственность (Аренда АО "Оренбургнефть")	МО Лабазинский сельсовет Курманаевский район	1
60	56:16:1211001	56:16:1211001:21 (ЕЗП: 56:16:0000000:7)	56:16:0000000:7:ЗУ2(5)		Раздел ЗУ в соответствии со ст.11.4 ЗК РФ	опознавательный знак	Земли промышленнос ти...	Под объекты нефте добычи	Недропользование (6.1))	Неразграниченная государственная собственность (Аренда АО "Оренбургнефть")	МО Лабазинский сельсовет Курманаевский район	1
61	56:16:1211004	56:16:1211004:3	56:16:1211004:3:ЗУ1(1)		Раздел ЗУ в соответствии со ст.11.4 ЗК РФ	КИП	Земли с/х назначения	Для с/х использования	Недропользование (6.1))	Неразграниченная государственная собственность (Аренда ООО "Адар")	МО Лабазинский сельсовет Курманаевский район	1
62	56:16:1211004	56:16:1211004:3	56:16:1211004:3:ЗУ1(2)		Раздел ЗУ в соответствии со ст.11.4 ЗК РФ	КИП	Земли с/х назначения	Для с/х использования	Недропользование (6.1))	Неразграниченная государственная собственность (Аренда ООО "Адар")	МО Лабазинский сельсовет Курманаевский район	1
63	56:16:1211004	56:16:1211004:3	56:16:1211004:3:ЗУ1(3)		Раздел ЗУ в соответствии со ст.11.4 ЗК РФ	КИП	Земли с/х назначения	Для с/х использования	Недропользование (6.1))	Неразграниченная государственная собственность (Аренда ООО "Адар")	МО Лабазинский сельсовет Курманаевский район	1
64	56:16:1211004	56:16:1211004:3	56:16:1211004:3:ЗУ1(4)		Раздел ЗУ в соответствии со ст.11.4 ЗК РФ	КИП	Земли с/х назначения	Для с/х использования	Недропользование (6.1))	Неразграниченная государственная собственность (Аренда ООО "Адар")	МО Лабазинский сельсовет Курманаевский район	1
65	56:16:1211004	56:16:1211004:3	56:16:1211004:3:ЗУ1(5)		Раздел ЗУ в соответствии со ст.11.4 ЗК РФ	КИП	Земли с/х назначения	Для с/х использования	Недропользование (6.1))	Неразграниченная государственная собственность (Аренда ООО "Адар")	МО Лабазинский сельсовет Курманаевский район	1
66	56:16:1211004	56:16:1211004:3	56:16:1211004:3:ЗУ1(6)		Раздел ЗУ в соответствии со ст.11.4 ЗК РФ	КИП	Земли с/х назначения	Для с/х использования	Недропользование (6.1))	Неразграниченная государственная собственность (Аренда ООО "Адар")	МО Лабазинский сельсовет Курманаевский район	1
67	56:16:1211004	56:16:1211004:3	56:16:1211004:3:ЗУ1(7)		Раздел ЗУ в соответствии со ст.11.4 ЗК РФ	КИП	Земли с/х назначения	Для с/х использования	Недропользование (6.1))	Неразграниченная государственная собственность (Аренда ООО "Адар")	МО Лабазинский сельсовет Курманаевский район	1
68	56:16:1211004	56:16:1211004:3	56:16:1211004:3:ЗУ1(8)		Раздел ЗУ в соответствии со ст.11.4 ЗК РФ	КИП	Земли с/х назначения	Для с/х использования	Недропользование (6.1))	Неразграниченная государственная собственность (Аренда ООО "Адар")	МО Лабазинский сельсовет Курманаевский район	1
69	56:16:1211004	56:16:1211004:3	56:16:1211004:3:ЗУ2(1)		Раздел ЗУ в соответствии со ст.11.4 ЗК РФ	КИП+опознавательный знак	Земли с/х назначения	Для с/х использования	Недропользование (6.1))	Неразграниченная государственная собственность (Аренда ООО "Адар")	МО Лабазинский сельсовет Курманаевский район	2



№	Кадастровый квартал	Кадастровый номер ЗУ	Образуемый ЗУ	Номера характерных точек образуемых ЗУ	Способ образования	Наименование сооружения	Категория земель	Вид разрешенного использования исходного ЗУ	Вид разрешенного использования образуемого ЗУ	Правообладатель. Вид права	Местоположение ЗУ	Площадь кв.м.
86	56:16:1211004	56:16:1211004:3	56:16:1211004:3:ЗУ4(5)		Раздел ЗУ в соответствии со ст.11.4 ЗК РФ	опознавательный знак	Земли с/х назначения	Для с/х использования	Недропользование (6.1))	Неразграниченная государственная собственность (Аренда ООО "Адар")	МО Лабазинский сельсовет Курманаевский район	1
87	56:16:1211004	56:16:1211004:3	56:16:1211004:3:ЗУ4(6)		Раздел ЗУ в соответствии со ст.11.4 ЗК РФ	опознавательный знак	Земли с/х назначения	Для с/х использования	Недропользование (6.1))	Неразграниченная государственная собственность (Аренда ООО "Адар")	МО Лабазинский сельсовет Курманаевский район	1

Общая площадь отвода земель для реконструкции объекта АО «Оренбургнефть»: «Реконструкция газопровода низкого давления «ГКС Бобровская - Нефтегорский ГПЗ» ПК 00+00 - ПК 13+70; ПК 39+20 - ПК 56+61; ПК76+60 – ПК83+10» в границах муниципальных образований Лабазинский и Волжский сельсоветы Курманаевского района и Проскуринский сельсовет Бузулукского района Оренбургской области составляет 231269 кв.м :

- **временный отвод – 230791 кв. м;**
- **постоянный отвод – 478 кв.м.**

*Образование земельных участков для демонтажа газопровода низкого давления «ГКС Бобровская - Нефтегорский ГПЗ» в данном проекте не предусматривается.

6.2 Перечень координат характерных точек образуемых земельных участков

Таблица 6.2.1 - Перечень координат характерных точек образуемых земельных участков (Система координат МСК 56)

№ 1					
Кадастровый квартал:			56:08:2811004		
Кадастровый номер:					
Образуемый ЗУ:			56:08:2811004:ЗУ2		
Площадь кв.м.:			1		
Правообладатель. Вид права:			земли неразграниченной государственной собственности		
Разрешенное использование:					
Назначение (сооружение):			КИП		
№ точки	Дирекционный	Расстояние,	Координаты		
(сквозной)	угол	м	X	Y	
1	90°0'0"	1	520363,04	1289556,26	
2	0°0'0"	1	520364,04	1289556,26	
3	270°0'0"	1	520364,04	1289557,26	
4	180°0'0"	1	520363,04	1289557,26	
1	90°0'0"	1	520363,04	1289556,26	
№ 2					
Кадастровый квартал:			56:08:2811004		
Кадастровый номер:					
Образуемый ЗУ:			56:08:2811004:ЗУ3		
Площадь кв.м.:			2		
Правообладатель. Вид права:			земли неразграниченной государственной собственности		
Разрешенное использование:					
Назначение (сооружение):			КИП+опознавательный знак		
№ точки	Дирекционный	Расстояние,	Координаты		
(сквозной)	угол	м	X	Y	
5	90°0'0"	1	520392,81	1289529,47	
6	0°0'0"	2	520393,81	1289529,47	
7	270°0'0"	1	520393,81	1289531,47	
8	180°0'0"	2	520392,81	1289531,47	
5	90°0'0"	1	520392,81	1289529,47	
№ 3					
Кадастровый квартал:			56:08:2811004		
Кадастровый номер:					
Образуемый ЗУ:			56:08:2811004:ЗУ4(1)		
Площадь кв.м.:			3		
Правообладатель. Вид права:			земли неразграниченной государственной собственности		
Разрешенное использование:					
Назначение (сооружение):			вытяжная свеча		
№ точки	Дирекционный	Расстояние,	Координаты		
(сквозной)	угол	м	X	Y	
9	32°7'30"	1,52	520335,08	1289584,15	
10	302°12'28"	3	520335,89	1289585,44	
11	212°24'44"	0,75	520333,35	1289587,04	
12	136°41'46"	3,11	520332,95	1289586,41	
9	32°7'30"	1,52	520335,08	1289584,15	
№ 4					
Кадастровый квартал:			56:08:2811004		
Кадастровый номер:					
Образуемый ЗУ:			56:08:2811004:ЗУ4(2)		
Площадь кв.м.:			6		
Правообладатель. Вид права:			земли неразграниченной государственной собственности		
Разрешенное использование:					
Назначение (сооружение):			вытяжная свеча		
№ точки	Дирекционный	Расстояние,	Координаты		
(сквозной)	угол	м	X	Y	
13	41°57'57"	2	520363,88	1289559,01	
14	311°53'16"	3	520365,22	1289560,50	
15	222°9'28"	2	520362,99	1289562,50	
16	132°1'47"	3	520361,65	1289561,02	
13	41°57'57"	2	520363,88	1289559,01	
№ 5					
Кадастровый квартал:			56:16:0414002		

Кадастровый номер:				
Образуемый ЗУ:				
56:16:0414002:ЗУ2				
Площадь кв.м.:				
2				
Правообладатель. Вид права:				
земли неразграниченной государственной собственности				
Разрешенное использование:				
Назначение (сооружение):				
КИП+опознавательный знак				
№ точки	Дирекционный	Расстояние,	Координаты	
(сквозной)	угол	м	X	Y
17	90°0'0"	1	520002,26	1282845,64
18	0°0'0"	2	520003,26	1282845,64
19	270°0'0"	1	520003,26	1282847,64
20	180°0'0"	2	520002,26	1282847,64
17	90°0'0"	1	520002,26	1282845,64
№ 6				
Кадастровый квартал:				
56:08:2811004				
Кадастровый номер:				
56:08:2811004:20				
Образуемый ЗУ:				
56:08:2811004:20:ЗУ1				
Площадь кв.м.:				
1				
Правообладатель. Вид права:				
Неразграниченная государственная собственность (Сельхозартель "Западная")				
Разрешенное использование:				
Для с/х использования				
Назначение (сооружение):				
опознавательный знак				
№ точки	Дирекционный	Расстояние,	Координаты	
(сквозной)	угол	м	X	Y
21	90°0'0"	1	519707,73	1285343,28
22	0°0'0"	1	519708,73	1285343,28
23	270°0'0"	1	519708,73	1285344,28
24	180°0'0"	1	519707,73	1285344,28
21	90°0'0"	1	519707,73	1285343,28
№ 7				
Кадастровый квартал:				
56:08:2811004				
Кадастровый номер:				
56:08:2811004:25				
Образуемый ЗУ:				
56:08:2811004:25:ЗУ1(1)				
Площадь кв.м.:				
1				
Правообладатель. Вид права:				
Неразграниченная государственная собственность (Сельхозартель "Западная")				
Разрешенное использование:				
для с/х производства				
Назначение (сооружение):				
КИП				
№ точки	Дирекционный	Расстояние,	Координаты	
(сквозной)	угол	м	X	Y
25	90°0'0"	1	520312,32	1289594,57
26	0°0'0"	1	520313,32	1289594,57
27	270°0'0"	1	520313,32	1289595,57
28	180°0'0"	1	520312,32	1289595,57
25	90°0'0"	1	520312,32	1289594,57
№ 8				
Кадастровый квартал:				
56:08:2811004				
Кадастровый номер:				
56:08:2811004:25				
Образуемый ЗУ:				
56:08:2811004:25:ЗУ1(2)				
Площадь кв.м.:				
1				
Правообладатель. Вид права:				
Неразграниченная государственная собственность (Сельхозартель "Западная")				
Разрешенное использование:				
для с/х производства				
Назначение (сооружение):				
КИП				
№ точки	Дирекционный	Расстояние,	Координаты	
(сквозной)	угол	м	X	Y
29	90°0'0"	1	520229,09	1289669,54
30	0°0'0"	1	520230,09	1289669,54
31	270°0'0"	1	520230,09	1289670,54
32	180°0'0"	1	520229,09	1289670,54
29	90°0'0"	1	520229,09	1289669,54
№ 9				
Кадастровый квартал:				
56:08:2811004				
Кадастровый номер:				
56:08:2811004:25				
Образуемый ЗУ:				
56:08:2811004:25:ЗУ1(3)				
Площадь кв.м.:				
1				
Правообладатель. Вид права:				
Неразграниченная государственная собственность (Сельхозартель "Западная")				
Разрешенное использование:				
для с/х производства				
Назначение (сооружение):				
КИП				

№ точки	Дирекционный	Расстояние,	Координаты	
(сквозной)	угол	м	X	Y
33	90°0'0"	1	520334,93	1289447,95
34	0°0'0"	1	520335,93	1289447,95
35	270°0'0"	1	520335,93	1289448,95
36	180°0'0"	1	520334,93	1289448,95
33	90°0'0"	1	520334,93	1289447,95
№ 10				
Кадастровый квартал:			56:08:2811004	
Кадастровый номер:			56:08:2811004:25	
Образуемый ЗУ:			56:08:2811004:25:ЗУ1(4)	
Площадь кв.м.:			1	
Правообладатель. Вид права:			Неограниченная государственная собственность (Сельхозартель "Западная")	
Разрешенное использование:			для с/х производства	
Назначение (сооружение):			КИП	
№ точки	Дирекционный	Расстояние,	Координаты	
(сквозной)	угол	м	X	Y
37	90°0'0"	1	520348,89	1289470,07
38	0°0'0"	1	520349,89	1289470,07
39	270°0'0"	1	520349,89	1289471,07
40	180°0'0"	1	520348,89	1289471,07
37	90°0'0"	1	520348,89	1289470,07
№ 11				
Кадастровый квартал:			56:08:2811004	
Кадастровый номер:			56:08:2811004:25	
Образуемый ЗУ:			56:08:2811004:25:ЗУ1(5)	
Площадь кв.м.:			1	
Правообладатель. Вид права:			Неограниченная государственная собственность (Сельхозартель "Западная")	
Разрешенное использование:			для с/х производства	
Назначение (сооружение):			КИП	
№ точки	Дирекционный	Расстояние,	Координаты	
(сквозной)	угол	м	X	Y
41	90°0'0"	0,99	520369,63	1289493,24
42	0°0'0"	1	520370,62	1289493,24
43	270°0'0"	0,99	520370,62	1289494,24
44	180°0'0"	1	520369,63	1289494,24
41	90°0'0"	0,99	520369,63	1289493,24
№ 12				
Кадастровый квартал:			56:08:2811004	
Кадастровый номер:			56:08:2811004:25	
Образуемый ЗУ:			56:08:2811004:25:ЗУ2(1)	
Площадь кв.м.:			2	
Правообладатель. Вид права:			Неограниченная государственная собственность (Сельхозартель "Западная")	
Разрешенное использование:			для с/х производства	
Назначение (сооружение):			КИП+опознавательный знак	
№ точки	Дирекционный	Расстояние,	Координаты	
(сквозной)	угол	м	X	Y
45	90°0'0"	1	520360,07	1289481,63
46	0°0'0"	2	520361,07	1289481,63
47	270°0'0"	1	520361,07	1289483,63
48	180°0'0"	2	520360,07	1289483,63
45	90°0'0"	1	520360,07	1289481,63
№ 13				
Кадастровый квартал:			56:08:2811004	
Кадастровый номер:			56:08:2811004:25	
Образуемый ЗУ:			56:08:2811004:25:ЗУ2(2)	
Площадь кв.м.:			2	
Правообладатель. Вид права:			Неограниченная государственная собственность (Сельхозартель "Западная")	
Разрешенное использование:			для с/х производства	
Назначение (сооружение):			КИП+опознавательный знак	
№ точки	Дирекционный	Расстояние,	Координаты	
(сквозной)	угол	м	X	Y
49	90°0'0"	1	520363,05	1289484,99
50	0°0'0"	2	520364,05	1289484,99
51	270°0'0"	1	520364,05	1289486,99
52	180°0'0"	2	520363,05	1289486,99

49	90°0'0"	1	520363,05	1289484,99
№ 14				
Кадастровый квартал:			56:08:2811004	
Кадастровый номер:			56:08:2811004:25	
Образуемый ЗУ:			56:08:2811004:25:ЗУ2(3)	
Площадь кв.м.:			2	
Правообладатель. Вид права:			Неразграниченная государственная собственность (Сельхозартель "Западная")	
Разрешенное использование:			для с/х производства	
Назначение (сооружение):			КИП+опознавательный знак	
№ точки	Дирекционный	Расстояние,	Координаты	
(сквозной)	угол	м	X	Y
53	0°0'0"	2	520398,48	1289522,68
54	270°0'0"	1	520398,48	1289524,68
55	180°0'0"	2	520397,48	1289524,68
56	90°0'0"	1	520397,48	1289522,68
53	0°0'0"	2	520398,48	1289522,68
№ 15				
Кадастровый квартал:			56:08:2811004	
Кадастровый номер:			56:08:2811004:25	
Образуемый ЗУ:			56:08:2811004:25:ЗУ2(4)	
Площадь кв.м.:			2	
Правообладатель. Вид права:			Неразграниченная государственная собственность (Сельхозартель "Западная")	
Разрешенное использование:			для с/х производства	
Назначение (сооружение):			КИП+опознавательный знак	
№ точки	Дирекционный	Расстояние,	Координаты	
(сквозной)	угол	м	X	Y
57	90°0'0"	1	520320,75	1289588,52
58	0°0'0"	2	520321,75	1289588,52
59	270°0'0"	1	520321,75	1289590,52
60	180°0'0"	2	520320,75	1289590,52
57	90°0'0"	1	520320,75	1289588,52
№ 16				
Кадастровый квартал:			56:08:2811004	
Кадастровый номер:			56:08:2811004:25	
Образуемый ЗУ:			56:08:2811004:25:ЗУ2(5)	
Площадь кв.м.:			2	
Правообладатель. Вид права:			Неразграниченная государственная собственность (Сельхозартель "Западная")	
Разрешенное использование:			для с/х производства	
Назначение (сооружение):			КИП+опознавательный знак	
№ точки	Дирекционный	Расстояние,	Координаты	
(сквозной)	угол	м	X	Y
61	90°0'0"	1	520219,13	1289659,11
62	0°0'0"	2	520220,13	1289659,11
63	270°34'23"	1	520220,13	1289661,11
64	180°0'0"	2,01	520219,13	1289661,12
61	90°0'0"	1	520219,13	1289659,11
№ 17				
Кадастровый квартал:			56:08:2811004	
Кадастровый номер:			56:08:2811004:25	
Образуемый ЗУ:			56:08:2811004:25:ЗУ2(6)	
Площадь кв.м.:			2	
Правообладатель. Вид права:			Неразграниченная государственная собственность (Сельхозартель "Западная")	
Разрешенное использование:			для с/х производства	
Назначение (сооружение):			КИП+опознавательный знак	
№ точки	Дирекционный	Расстояние,	Координаты	
(сквозной)	угол	м	X	Y
65	90°0'0"	1	519382,39	1286959,46
66	0°0'0"	2	519383,39	1286959,46
67	270°0'0"	1	519383,39	1286961,46
68	180°0'0"	2	519382,39	1286961,46
65	90°0'0"	1	519382,39	1286959,46
№ 18				
Кадастровый квартал:			56:08:2811004	
Кадастровый номер:			56:08:2811004:25	
Образуемый ЗУ:			56:08:2811004:25:ЗУ2(7)	
Площадь кв.м.:			2	

Правообладатель. Вид права:			Неразграниченная государственная собственность (Сельхозартель "Западная")	
Разрешенное использование:			для с/х производства	
Назначение (сооружение):			КИП+опознавательный знак	
№ точки	Дирекционный	Расстояние,	Координаты	
(сквозной)	угол	м	X	Y
69	90°0'0"	1	520342,41	1289440,47
70	0°0'0"	2	520343,41	1289440,47
71	270°0'0"	1	520343,41	1289442,47
72	180°0'0"	2	520342,41	1289442,47
69	90°0'0"	1	520342,41	1289440,47
№ 19				
Кадастровый квартал:			56:08:2811004	
Кадастровый номер:			56:08:2811004:25	
Образуемый ЗУ:			56:08:2811004:25:ЗУ2(8)	
Площадь кв.м.:			2	
Правообладатель. Вид права:			Неразграниченная государственная собственность (Сельхозартель "Западная")	
Разрешенное использование:			для с/х производства	
Назначение (сооружение):			КИП+опознавательный знак	
№ точки	Дирекционный	Расстояние,	Координаты	
(сквозной)	угол	м	X	Y
73	90°0'0"	1	520355,46	1289476,47
74	0°0'0"	2	520356,46	1289476,47
75	270°0'0"	1	520356,46	1289478,47
76	180°0'0"	2	520355,46	1289478,47
73	90°0'0"	1	520355,46	1289476,47
№ 20				
Кадастровый квартал:			56:08:2811004	
Кадастровый номер:			56:08:2811004:25	
Образуемый ЗУ:			56:08:2811004:25:ЗУ3	
Площадь кв.м.:			303	
Правообладатель. Вид права:			Неразграниченная государственная собственность (Сельхозартель "Западная")	
Разрешенное использование:			для с/х производства	
Назначение (сооружение):			Конденсатосборник	
№ точки	Дирекционный	Расстояние,	Координаты	
(сквозной)	угол	м	X	Y
77	41°50'19"	13,46	520366,26	1289410,72
78	311°50'30"	24	520375,24	1289420,75
79	221°50'17"	10	520357,36	1289436,76
80	131°45'26"	5	520350,69	1289429,31
81	222°55'37"	3,13	520354,42	1289425,98
82	132°52'27"	19,06	520352,29	1289423,69
77	41°50'19"	13,46	520366,26	1289410,72
№ 21				
Кадастровый квартал:			56:08:2811004	
Кадастровый номер:			56:08:2811004:25	
Образуемый ЗУ:			56:08:2811004:25:ЗУ4(1)	
Площадь кв.м.:			6	
Правообладатель. Вид права:			Неразграниченная государственная собственность (Сельхозартель "Западная")	
Разрешенное использование:			для с/х производства	
Назначение (сооружение):			вытяжная свеча	
№ точки	Дирекционный	Расстояние,	Координаты	
(сквозной)	угол	м	X	Y
83	46°53'28"	3	520224,67	1289668,15
84	316°49'17"	2	520226,86	1289670,20
85	226°53'28"	3	520225,49	1289671,66
86	136°49'17"	2	520223,30	1289669,61
83	46°53'28"	3	520224,67	1289668,15
№ 22				
Кадастровый квартал:			56:08:2811004	
Кадастровый номер:			56:08:2811004:25	
Образуемый ЗУ:			56:08:2811004:25:ЗУ4(2)	
Площадь кв.м.:			3	
Правообладатель. Вид права:			Неразграниченная государственная собственность (Сельхозартель "Западная")	
Разрешенное использование:			для с/х производства	
Назначение (сооружение):			вытяжная свеча	

№ точки (сквозной)	Дирекционный угол	Расстояние, м	Координаты	
			X	Y
87	349°23'33"	2,88	519574,69	1286079,63
88	259°14'42"	1,82	519574,16	1286082,46
89	137°1'27"	3,4	519572,37	1286082,12
87	349°23'33"	2,88	519574,69	1286079,63
№ 23				
Кадастровый квартал:			56:08:2811004	
Кадастровый номер:			56:08:2811004:25	
Образуемый ЗУ:			56:08:2811004:25:ЗУ4(3)	
Площадь кв.м.:			6	
Правообладатель. Вид права:			Неразграниченная государственная собственность (Сельхозартель "Западная")	
Разрешенное использование:			для с/х производства	
Назначение (сооружение):			вытяжная свеча	
№ точки (сквозной)	Дирекционный угол	Расстояние, м	Координаты	
			X	Y
90	131°37'4"	3	520329,45	1289448,31
91	41°40'56"	1,95	520331,69	1289446,32
92	312°34'9"	3	520332,99	1289447,78
93	221°33'44"	2	520330,78	1289449,81
90	131°37'4"	3	520329,45	1289448,31
№ 24				
Кадастровый квартал:			56:08:2811004	
Кадастровый номер:			56:08:2811004:25	
Образуемый ЗУ:			56:08:2811004:25:ЗУ4(4)	
Площадь кв.м.:			6	
Правообладатель. Вид права:			Неразграниченная государственная собственность (Сельхозартель "Западная")	
Разрешенное использование:			для с/х производства	
Назначение (сооружение):			вытяжная свеча	
№ точки (сквозной)	Дирекционный угол	Расстояние, м	Координаты	
			X	Y
94	132°1'47"	3	520353,93	1289471,90
95	41°57'57"	2	520356,16	1289469,89
96	312°1'47"	3	520357,50	1289471,38
97	221°57'57"	2	520355,27	1289473,39
94	132°1'47"	3	520353,93	1289471,90
№ 25				
Кадастровый квартал:			56:08:2811004	
Кадастровый номер:			56:08:2811004:25	
Образуемый ЗУ:			56:08:2811004:25:ЗУ4(5)	
Площадь кв.м.:			3	
Правообладатель. Вид права:			Неразграниченная государственная собственность (Сельхозартель "Западная")	
Разрешенное использование:			для с/х производства	
Назначение (сооружение):			вытяжная свеча	
№ точки (сквозной)	Дирекционный угол	Расстояние, м	Координаты	
			X	Y
98	32°0'19"	0,47	520334,83	1289583,75
9	316°41'46"	3,11	520335,08	1289584,15
12	211°40'2"	1,26	520332,95	1289586,41
99	122°2'45"	3	520332,29	1289585,34
98	32°0'19"	0,47	520334,83	1289583,75
№ 26				
Кадастровый квартал:			56:08:2811004	
Кадастровый номер:			56:08:2811004:25	
Образуемый ЗУ:			56:08:2811004:25:ЗУ5(1)	
Площадь кв.м.:			1	
Правообладатель. Вид права:			Неразграниченная государственная собственность (Сельхозартель "Западная")	
Разрешенное использование:			для с/х производства	
Назначение (сооружение):			опознавательный знак	
№ точки (сквозной)	Дирекционный угол	Расстояние, м	Координаты	
			X	Y
100	90°0'0"	1	520373,00	1289413,70
101	0°0'0"	1	520374,00	1289413,70
102	270°0'0"	1	520374,00	1289414,70
103	180°0'0"	1	520373,00	1289414,70
100	90°0'0"	1	520373,00	1289413,70

№ 27					
Кадастровый квартал:			56:08:2811004		
Кадастровый номер:			56:08:2811004:25		
Образуемый ЗУ:			56:08:2811004:25:ЗУ5(2)		
Площадь кв.м.:			1		
Правообладатель. Вид права:			Неразграниченная государтсвенная собственность (Сельхозартель "Западная")		
Разрешенное использование:			для с/х производства		
Назначение (сооружение):			опознавательный знак		
№ точки	Дирекционный	Расстояние,	Координаты		
(сквозной)	угол	м	X	Y	
104	90°0'0"	1	520331,87	1289450,90	
105	0°0'0"	1	520332,87	1289450,90	
106	270°0'0"	1	520332,87	1289451,90	
107	180°0'0"	1	520331,87	1289451,90	
104	90°0'0"	1	520331,87	1289450,90	
№ 28					
Кадастровый квартал:			56:08:2811004		
Кадастровый номер:			56:08:2811004:25		
Образуемый ЗУ:			56:08:2811004:25:ЗУ5(3)		
Площадь кв.м.:			1		
Правообладатель. Вид права:			Неразграниченная государтсвенная собственность (Сельхозартель "Западная")		
Разрешенное использование:			для с/х производства		
Назначение (сооружение):			опознавательный знак		
№ точки	Дирекционный	Расстояние,	Координаты		
(сквозной)	угол	м	X	Y	
108	90°0'0"	1	520337,34	1289579,00	
109	0°0'0"	1	520338,34	1289579,00	
110	270°0'0"	1	520338,34	1289580,00	
111	180°0'0"	1	520337,34	1289580,00	
108	90°0'0"	1	520337,34	1289579,00	
№ 29					
Кадастровый квартал:			56:08:2811004		
Кадастровый номер:			56:08:2811004:25		
Образуемый ЗУ:			56:08:2811004:25:ЗУ5(4)		
Площадь кв.м.:			1		
Правообладатель. Вид права:			Неразграниченная государтсвенная собственность (Сельхозартель "Западная")		
Разрешенное использование:			для с/х производства		
Назначение (сооружение):			опознавательный знак		
№ точки	Дирекционный	Расстояние,	Координаты		
(сквозной)	угол	м	X	Y	
112	90°0'0"	1	520235,68	1289642,29	
113	0°0'0"	1	520236,68	1289642,29	
114	270°0'0"	1	520236,68	1289643,29	
115	180°0'0"	1	520235,68	1289643,29	
112	90°0'0"	1	520235,68	1289642,29	
№ 30					
Кадастровый квартал:			56:08:2811004		
Кадастровый номер:			56:08:2811004:25		
Образуемый ЗУ:			56:08:2811004:25:ЗУ5(5)		
Площадь кв.м.:			1		
Правообладатель. Вид права:			Неразграниченная государтсвенная собственность (Сельхозартель "Западная")		
Разрешенное использование:			для с/х производства		
Назначение (сооружение):			опознавательный знак		
№ точки	Дирекционный	Расстояние,	Координаты		
(сквозной)	угол	м	X	Y	
116	90°0'0"	1	519552,98	1286170,34	
117	0°0'0"	1	519553,98	1286170,34	
118	270°0'0"	1	519553,98	1286171,34	
119	180°0'0"	1	519552,98	1286171,34	
116	90°0'0"	1	519552,98	1286170,34	
№ 31					
Кадастровый квартал:			56:08:2811004		
Кадастровый номер:			56:08:2811004:25		
Образуемый ЗУ:			56:08:2811004:25:ЗУ5(6)		
Площадь кв.м.:			1		
Правообладатель. Вид права:			Неразграниченная государтсвенная собственность (Сельхозартель		

			"Западная")	
Разрешенное использование:			для с/х производства	
Назначение (сооружение):			опознавательный знак	
№ точки (сквозной)	Дирекционный угол	Расстояние, м	Координаты	
			X	Y
120	90°0'0"	1	519392,97	1286911,16
121	0°0'0"	1	519393,97	1286911,16
122	270°0'0"	1	519393,97	1286912,16
123	180°0'0"	1	519392,97	1286912,16
120	90°0'0"	1	519392,97	1286911,16
№ 32				
Кадастровый квартал:			56:08:2811004	
Кадастровый номер:			56:08:2811004:25	
Образуемый ЗУ:			56:08:2811004:25:ЗУ5(7)	
Площадь кв.м.:			1	
Правообладатель. Вид права:			Неразграниченная государственная собственность (Сельхозартель "Западная")	
Разрешенное использование:			для с/х производства	
Назначение (сооружение):			опознавательный знак	
№ точки (сквозной)	Дирекционный угол	Расстояние, м	Координаты	
			X	Y
124	90°0'0"	1	519345,02	1286951,88
125	0°0'0"	1	519346,02	1286951,88
126	270°0'0"	1	519346,02	1286952,88
127	180°0'0"	1	519345,02	1286952,88
124	90°0'0"	1	519345,02	1286951,88
№ 33				
Кадастровый квартал:			56:08:2811004	
Кадастровый номер:			56:08:2811004:62	
Образуемый ЗУ:			56:08:2811004:62:ЗУ1(1)	
Площадь кв.м.:			1	
Правообладатель. Вид права:			Неразграниченная государственная собственность (Сельхозартель "Западная")	
Разрешенное использование:			Для с/х производства (группа 1)	
Назначение (сооружение):			КИП	
№ точки (сквозной)	Дирекционный угол	Расстояние, м	Координаты	
			X	Y
128	90°0'0"	1	519959,97	1283514,64
129	0°0'0"	1	519960,97	1283514,64
130	270°0'0"	1	519960,97	1283515,64
131	180°0'0"	1	519959,97	1283515,64
128	90°0'0"	1	519959,97	1283514,64
№ 34				
Кадастровый квартал:			56:08:2811004	
Кадастровый номер:			56:08:2811004:62	
Образуемый ЗУ:			56:08:2811004:62:ЗУ1(2)	
Площадь кв.м.:			1	
Правообладатель. Вид права:			Неразграниченная государственная собственность (Сельхозартель "Западная")	
Разрешенное использование:			Для с/х производства (группа 1)	
Назначение (сооружение):			КИП	
№ точки (сквозной)	Дирекционный угол	Расстояние, м	Координаты	
			X	Y
132	90°0'0"	1	519999,43	1282856,41
133	0°0'0"	1	520000,43	1282856,41
134	270°0'0"	1	520000,43	1282857,41
135	180°0'0"	1	519999,43	1282857,41
132	90°0'0"	1	519999,43	1282856,41
№ 35				
Кадастровый квартал:			56:08:2811004	
Кадастровый номер:			56:08:2811004:62	
Образуемый ЗУ:			56:08:2811004:62:ЗУ1(3)	
Площадь кв.м.:			1	
Правообладатель. Вид права:			Неразграниченная государственная собственность (Сельхозартель "Западная")	
Разрешенное использование:			Для с/х производства (группа 1)	
Назначение (сооружение):			КИП	
№ точки (сквозной)	Дирекционный угол	Расстояние, м	Координаты	
			X	Y
136	90°0'0"	1	519570,55	1286076,90

137	0°0'0"	1	519571,55	1286076,90
138	270°0'0"	1	519571,55	1286077,90
139	180°0'0"	1	519570,55	1286077,90
136	90°0'0"	1	519570,55	1286076,90
№ 36				
Кадастровый квартал:			56:08:2811004	
Кадастровый номер:			56:08:2811004:62	
Образуемый ЗУ:			56:08:2811004:62:ЗУ1(4)	
Площадь кв.м.:			1	
Правообладатель. Вид права:			Неразграниченная государственная собственность (Сельхозартель "Западная")	
Разрешенное использование:			Для с/х производства (группа 1)	
Назначение (сооружение):			КИП	
№ точки	Дирекционный	Расстояние,	Координаты	
(сквозной)	угол	м	X	Y
140	90°0'0"	1	519581,67	1286017,89
141	0°0'0"	1	519582,67	1286017,89
142	270°0'0"	1	519582,67	1286018,89
143	180°0'0"	1	519581,67	1286018,89
140	90°0'0"	1	519581,67	1286017,89
№ 37				
Кадастровый квартал:			56:08:2811004	
Кадастровый номер:			56:08:2811004:62	
Образуемый ЗУ:			56:08:2811004:62:ЗУ1(5)	
Площадь кв.м.:			1	
Правообладатель. Вид права:			Неразграниченная государственная собственность (Сельхозартель "Западная")	
Разрешенное использование:			Для с/х производства (группа 1)	
Назначение (сооружение):			КИП	
№ точки	Дирекционный	Расстояние,	Координаты	
(сквозной)	угол	м	X	Y
144	90°0'0"	1	519920,92	1283524,59
145	0°0'0"	1	519921,92	1283524,59
146	270°0'0"	1	519921,92	1283525,59
147	180°0'0"	1	519920,92	1283525,59
144	90°0'0"	1	519920,92	1283524,59
№ 38				
Кадастровый квартал:			56:08:2811004	
Кадастровый номер:			56:08:2811004:62	
Образуемый ЗУ:			56:08:2811004:62:ЗУ2(1)	
Площадь кв.м.:			2	
Правообладатель. Вид права:			Неразграниченная государственная собственность (Сельхозартель "Западная")	
Разрешенное использование:			Для с/х производства (группа 1)	
Назначение (сооружение):			КИП+опознавательный знак	
№ точки	Дирекционный	Расстояние,	Координаты	
(сквозной)	угол	м	X	Y
148	90°0'0"	1	519964,76	1283512,27
149	0°0'0"	2	519965,76	1283512,27
150	270°0'0"	1	519965,76	1283514,27
151	180°0'0"	2	519964,76	1283514,27
148	90°0'0"	1	519964,76	1283512,27
№ 39				
Кадастровый квартал:			56:08:2811004	
Кадастровый номер:			56:08:2811004:62	
Образуемый ЗУ:			56:08:2811004:62:ЗУ2(2)	
Площадь кв.м.:			2	
Правообладатель. Вид права:			Неразграниченная государственная собственность (Сельхозартель "Западная")	
Разрешенное использование:			Для с/х производства (группа 1)	
Назначение (сооружение):			КИП+опознавательный знак	
№ точки	Дирекционный	Расстояние,	Координаты	
(сквозной)	угол	м	X	Y
152	90°0'0"	1	519994,35	1282872,00
153	0°0'0"	2	519995,35	1282872,00
154	270°0'0"	1	519995,35	1282874,00
155	180°0'0"	2	519994,35	1282874,00
152	90°0'0"	1	519994,35	1282872,00
№ 40				
Кадастровый квартал:			56:08:2811004	

Кадастровый номер:	56:08:2811004:62			
Образуемый ЗУ:	56:08:2811004:62:ЗУ2(3)			
Площадь кв.м.:	2			
Правообладатель. Вид права:	Неразграниченная государственная собственность (Сельхозартель "Западная")			
Разрешенное использование:	Для с/х производства (группа 1)			
Назначение (сооружение):	КИП+опознавательный знак			
№ точки	Дирекционный	Расстояние,	Координаты	
(сквозной)	угол	м	X	Y
156	90°0'0"	1	519731,43	1285236,93
157	0°0'0"	2	519732,43	1285236,93
158	270°0'0"	1	519732,43	1285238,93
159	180°0'0"	2	519731,43	1285238,93
156	90°0'0"	1	519731,43	1285236,93
№ 41				
Кадастровый квартал:	56:08:2811004			
Кадастровый номер:	56:08:2811004:62			
Образуемый ЗУ:	56:08:2811004:62:ЗУ2(4)			
Площадь кв.м.:	2			
Правообладатель. Вид права:	Неразграниченная государственная собственность (Сельхозартель "Западная")			
Разрешенное использование:	Для с/х производства (группа 1)			
Назначение (сооружение):	КИП+опознавательный знак			
№ точки	Дирекционный	Расстояние,	Координаты	
(сквозной)	угол	м	X	Y
160	90°0'0"	1	519929,98	1283521,74
161	0°0'0"	2	519930,98	1283521,74
162	270°0'0"	1	519930,98	1283523,74
163	180°0'0"	2	519929,98	1283523,74
160	90°0'0"	1	519929,98	1283521,74
№ 42				
Кадастровый квартал:	56:08:2811004			
Кадастровый номер:	56:08:2811004:62			
Образуемый ЗУ:	56:08:2811004:62:ЗУ2(5)			
Площадь кв.м.:	2			
Правообладатель. Вид права:	Неразграниченная государственная собственность (Сельхозартель "Западная")			
Разрешенное использование:	Для с/х производства (группа 1)			
Назначение (сооружение):	КИП+опознавательный знак			
№ точки	Дирекционный	Расстояние,	Координаты	
(сквозной)	угол	м	X	Y
164	90°0'0"	1	519950,29	1283516,34
165	0°0'0"	2	519951,29	1283516,34
166	270°0'0"	1	519951,29	1283518,34
167	180°0'0"	2	519950,29	1283518,34
164	90°0'0"	1	519950,29	1283516,34
№ 43				
Кадастровый квартал:	56:08:2811004			
Кадастровый номер:	56:08:2811004:62			
Образуемый ЗУ:	56:08:2811004:62:ЗУ3(1)			
Площадь кв.м.:	6			
Правообладатель. Вид права:	Неразграниченная государственная собственность (Сельхозартель "Западная")			
Разрешенное использование:	Для с/х производства (группа 1)			
Назначение (сооружение):	вытяжная свеча			
№ точки	Дирекционный	Расстояние,	Координаты	
(сквозной)	угол	м	X	Y
168	15°4'45"	2	519965,41	1283515,78
169	284°52'12"	3	519965,93	1283517,71
170	195°4'45"	2	519963,03	1283518,48
171	104°52'12"	3	519962,51	1283516,55
168	15°4'45"	2	519965,41	1283515,78
№ 44				
Кадастровый квартал:	56:08:2811004			
Кадастровый номер:	56:08:2811004:62			
Образуемый ЗУ:	56:08:2811004:62:ЗУ3(2)			
Площадь кв.м.:	3			
Правообладатель. Вид права:	Неразграниченная государственная собственность (Сельхозартель "Западная")			
Разрешенное использование:	Для с/х производства (группа 1)			

Назначение (сооружение):			вытяжная свеча	
№ точки	Дирекционный	Расстояние,	Координаты	
(сквозной)	угол	м	X	Y
172	79°21'46"	2	519572,74	1286079,14
173	350°32'16"	0,12	519574,71	1286079,51
87	317°1'27"	3,4	519574,69	1286079,63
89	260°32'16"	0,18	519572,37	1286082,12
174	169°26'20"	3	519572,19	1286082,09
172	79°21'46"	2	519572,74	1286079,14
№ 45				
Кадастровый квартал:			56:08:2811004	
Кадастровый номер:			56:08:2811004:62	
Образуемый ЗУ:			56:08:2811004:62:ЗУ4(1)	
Площадь кв.м.:			1	
Правообладатель. Вид права:			Неразграниченная государственная собственность (Сельхозартель "Западная")	
Разрешенное использование:			Для с/х производства (группа 1)	
Назначение (сооружение):			опознавательный знак	
№ точки	Дирекционный	Расстояние,	Координаты	
(сквозной)	угол	м	X	Y
175	90°0'0"	1	519921,35	1283351,42
176	0°0'0"	1	519922,35	1283351,42
177	270°0'0"	1	519922,35	1283352,42
178	180°0'0"	1	519921,35	1283352,42
175	90°0'0"	1	519921,35	1283351,42
№ 46				
Кадастровый квартал:			56:08:2811004	
Кадастровый номер:			56:08:2811004:62	
Образуемый ЗУ:			56:08:2811004:62:ЗУ4(2)	
Площадь кв.м.:			1	
Правообладатель. Вид права:			Неразграниченная государственная собственность (Сельхозартель "Западная")	
Разрешенное использование:			Для с/х производства (группа 1)	
Назначение (сооружение):			опознавательный знак	
№ точки	Дирекционный	Расстояние,	Координаты	
(сквозной)	угол	м	X	Y
179	90°0'0"	1	519906,95	1283260,35
180	0°0'0"	1	519907,95	1283260,35
181	270°0'0"	1	519907,95	1283261,35
182	180°0'0"	1	519906,95	1283261,35
179	90°0'0"	1	519906,95	1283260,35
№ 47				
Кадастровый квартал:			56:08:2811004	
Кадастровый номер:			56:08:2811004:62	
Образуемый ЗУ:			56:08:2811004:62:ЗУ4(3)	
Площадь кв.м.:			1	
Правообладатель. Вид права:			Неразграниченная государственная собственность (Сельхозартель "Западная")	
Разрешенное использование:			Для с/х производства (группа 1)	
Назначение (сооружение):			опознавательный знак	
№ точки	Дирекционный	Расстояние,	Координаты	
(сквозной)	угол	м	X	Y
183	90°0'0"	1	519910,89	1283137,80
184	0°0'0"	1	519911,89	1283137,80
185	270°0'0"	1	519911,89	1283138,80
186	180°0'0"	1	519910,89	1283138,80
183	90°0'0"	1	519910,89	1283137,80
№ 48				
Кадастровый квартал:			56:08:2811004	
Кадастровый номер:			56:08:2811004:62	
Образуемый ЗУ:			56:08:2811004:62:ЗУ4(4)	
Площадь кв.м.:			1	
Правообладатель. Вид права:			Неразграниченная государственная собственность (Сельхозартель "Западная")	
Разрешенное использование:			Для с/х производства (группа 1)	
Назначение (сооружение):			опознавательный знак	
№ точки	Дирекционный	Расстояние,	Координаты	
(сквозной)	угол	м	X	Y
187	90°0'0"	1	519939,01	1282986,78
188	0°0'0"	1	519940,01	1282986,78

189	270°0'0"	1	519940,01	1282987,78
190	180°0'0"	1	519939,01	1282987,78
187	90°0'0"	1	519939,01	1282986,78
№ 49				
Кадастровый квартал:			56:08:2811004	
Кадастровый номер:			56:08:2811004:62	
Образуемый ЗУ:			56:08:2811004:62:ЗУ4(5)	
Площадь кв.м.:			1	
Правообладатель. Вид права:			Неразграниченная государственная собственность (Сельхозартель "Западная")	
Разрешенное использование:			Для с/х производства (группа 1)	
Назначение (сооружение):			опознавательный знак	
№ точки	Дирекционный	Расстояние,	Координаты	
(сквозной)	угол	м	X	Y
191	90°0'0"	1	519689,07	1285229,90
192	0°0'0"	1	519690,07	1285229,90
193	270°0'0"	1	519690,07	1285230,90
194	180°0'0"	1	519689,07	1285230,90
191	90°0'0"	1	519689,07	1285229,90
№ 50				
Кадастровый квартал:			56:08:2811004	
Кадастровый номер:			56:08:2811004:62	
Образуемый ЗУ:			56:08:2811004:62:ЗУ4(6)	
Площадь кв.м.:			1	
Правообладатель. Вид права:			Неразграниченная государственная собственность (Сельхозартель "Западная")	
Разрешенное использование:			Для с/х производства (группа 1)	
Назначение (сооружение):			опознавательный знак	
№ точки	Дирекционный	Расстояние,	Координаты	
(сквозной)	угол	м	X	Y
195	90°0'0"	1	519725,98	1285267,49
196	0°0'0"	1	519726,98	1285267,49
197	270°0'0"	1	519726,98	1285268,49
198	180°0'0"	1	519725,98	1285268,49
195	90°0'0"	1	519725,98	1285267,49
№ 51				
Кадастровый квартал:			56:08:2811004	
Кадастровый номер:			56:08:2811004:62	
Образуемый ЗУ:			56:08:2811004:62:ЗУ4(7)	
Площадь кв.м.:			1	
Правообладатель. Вид права:			Неразграниченная государственная собственность (Сельхозартель "Западная")	
Разрешенное использование:			Для с/х производства (группа 1)	
Назначение (сооружение):			опознавательный знак	
№ точки	Дирекционный	Расстояние,	Координаты	
(сквозной)	угол	м	X	Y
199	90°0'0"	1	519898,77	1283531,16
200	0°0'0"	1	519899,77	1283531,16
201	270°0'0"	1	519899,77	1283532,16
202	180°0'0"	1	519898,77	1283532,16
199	90°0'0"	1	519898,77	1283531,16
№ 52				
Кадастровый квартал:			56:16:0414002	
Кадастровый номер:			56:16:0000000:4339	
Образуемый ЗУ:			56:16:0000000:4339:ЗУ1	
Площадь кв.м.:			2	
Правообладатель. Вид права:			Собственность Крестьянское хозяйство Пахомова Сергея Васильевича	
Разрешенное использование:			для с/х производства, с/х использование (код 1.0)	
Назначение (сооружение):			КИП+опознавательный знак	
№ точки	Дирекционный	Расстояние,	Координаты	
(сквозной)	угол	м	X	Y
203	90°0'0"	1	520006,18	1282830,97
204	0°0'0"	2	520007,18	1282830,97
205	270°0'0"	1	520007,18	1282832,97
206	180°0'0"	2	520006,18	1282832,97
203	90°0'0"	1	520006,18	1282830,97
№ 53				
Кадастровый квартал:			56:16:0414002	
Кадастровый номер:			56:16:0000000:4339	
Образуемый ЗУ:			56:16:0000000:4339:ЗУ2	

Площадь кв.м.:			6	
Правообладатель. Вид права:			Собственность Крестьянское хозяйство Пахомова Сергея Васильевича	
Разрешенное использование:			для с/х производства, с/х использование (код 1.0)	
Назначение (сооружение):			вытяжная свеча	
№ точки	Дирекционный	Расстояние,	Координаты	
(сквозной)	угол	м	X	Y
207	74°0'55"	2	520012,95	1282818,54
208	343°58'34"	3,01	520014,87	1282819,09
209	254°0'55"	2	520014,04	1282821,98
210	163°58'34"	3,01	520012,12	1282821,43
207	74°0'55"	2	520012,95	1282818,54
№ 54				
Кадастровый квартал:			56:16:0414002	
Кадастровый номер:			56:16:0000000:4339	
Образуемый ЗУ:			56:16:0000000:4339:ЗУ3	
Площадь кв.м.:			1	
Правообладатель. Вид права:			Собственность Крестьянское хозяйство Пахомова Сергея Васильевича	
Разрешенное использование:			для с/х производства, с/х использование (код 1.0)	
Назначение (сооружение):			опознавательный знак	
№ точки	Дирекционный	Расстояние,	Координаты	
(сквозной)	угол	м	X	Y
211	90°0'0"	1	520009,21	1282821,78
212	0°0'0"	1	520010,21	1282821,78
213	270°0'0"	1	520010,21	1282822,78
214	180°0'0"	1	520009,21	1282822,78
211	90°0'0"	1	520009,21	1282821,78
№ 55				
Кадастровый квартал:			56:16:1211001	
Кадастровый номер:			56:16:1211001:21 (ЕЗП: 56:16:0000000:7)	
Образуемый ЗУ:			56:16:0000000:7:ЗУ1	
Площадь кв.м.:			1	
Правообладатель. Вид права:			Неразграниченная государственная собственность (Аренда АО "Оренбургнефть")	
Разрешенное использование:			Под объекты нефте добычи	
Назначение (сооружение):			КИП	
№ точки	Дирекционный	Расстояние,	Координаты	
(сквозной)	угол	м	X	Y
215	90°0'0"	1	520883,52	1290045,79
216	0°0'0"	1	520884,52	1290045,79
217	270°0'0"	1	520884,52	1290046,79
218	180°0'0"	1	520883,52	1290046,79
215	90°0'0"	1	520883,52	1290045,79
№ 56				
Кадастровый квартал:			56:16:1211001	
Кадастровый номер:			56:16:1211001:21 (ЕЗП: 56:16:0000000:7)	
Образуемый ЗУ:			56:16:0000000:7:ЗУ2(1)	
Площадь кв.м.:			1	
Правообладатель. Вид права:			Неразграниченная государственная собственность (Аренда АО "Оренбургнефть")	
Разрешенное использование:			Под объекты нефте добычи	
Назначение (сооружение):			опознавательный знак	
№ точки	Дирекционный	Расстояние,	Координаты	
(сквозной)	угол	м	X	Y
219	90°0'0"	1	520941,58	1289989,37
220	0°0'0"	1	520942,58	1289989,37
221	270°0'0"	1	520942,58	1289990,37
222	180°0'0"	1	520941,58	1289990,37
219	90°0'0"	1	520941,58	1289989,37
№ 57				
Кадастровый квартал:			56:16:1211001	
Кадастровый номер:			56:16:1211001:21 (ЕЗП: 56:16:0000000:7)	
Образуемый ЗУ:			56:16:0000000:7:ЗУ2(2)	
Площадь кв.м.:			1	
Правообладатель. Вид права:			Неразграниченная государственная собственность (Аренда АО "Оренбургнефть")	
Разрешенное использование:			Под объекты нефте добычи	
Назначение (сооружение):			опознавательный знак	
№ точки	Дирекционный	Расстояние,	Координаты	
(сквозной)	угол	м	X	Y
223	90°0'0"	1	520954,08	1289998,66

224	0°0'0"	1	520955,08	1289998,66
225	270°0'0"	1	520955,08	1289999,66
226	180°0'0"	1	520954,08	1289999,66
223	90°0'0"	1	520954,08	1289998,66
№ 58				
Кадастровый квартал:			56:16:1211001	
Кадастровый номер:			56:16:1211001:21 (ЕЗП: 56:16:0000000:7)	
Образуемый ЗУ:			56:16:0000000:7:ЗУ2(3)	
Площадь кв.м.:			1	
Правообладатель. Вид права:			Неразграниченная государственная собственность (Аренда АО "Оренбургнефть")	
Разрешенное использование:			Под объекты нефте добычи	
Назначение (сооружение):			опознавательный знак	
№ точки	Дирекционный	Расстояние,	Координаты	
(сквозной)	угол	м	X	Y
227	90°0'0"	1	520877,16	1290051,21
228	0°0'0"	1	520878,16	1290051,21
229	270°0'0"	1	520878,16	1290052,21
230	180°0'0"	1	520877,16	1290052,21
227	90°0'0"	1	520877,16	1290051,21
№ 59				
Кадастровый квартал:			56:16:1211001	
Кадастровый номер:			56:16:1211001:21 (ЕЗП: 56:16:0000000:7)	
Образуемый ЗУ:			56:16:0000000:7:ЗУ2(4)	
Площадь кв.м.:			1	
Правообладатель. Вид права:			Неразграниченная государственная собственность (Аренда АО "Оренбургнефть")	
Разрешенное использование:			Под объекты нефте добычи	
Назначение (сооружение):			опознавательный знак	
№ точки	Дирекционный	Расстояние,	Координаты	
(сквозной)	угол	м	X	Y
231	90°0'0"	1	520890,75	1290039,60
232	0°0'0"	1	520891,75	1290039,60
233	270°0'0"	1	520891,75	1290040,60
234	180°0'0"	1	520890,75	1290040,60
231	90°0'0"	1	520890,75	1290039,60
№ 60				
Кадастровый квартал:			56:16:1211001	
Кадастровый номер:			56:16:1211001:21 (ЕЗП: 56:16:0000000:7)	
Образуемый ЗУ:			56:16:0000000:7:ЗУ2(5)	
Площадь кв.м.:			1	
Правообладатель. Вид права:			Неразграниченная государственная собственность (Аренда АО "Оренбургнефть")	
Разрешенное использование:			Под объекты нефте добычи	
Назначение (сооружение):			опознавательный знак	
№ точки	Дирекционный	Расстояние,	Координаты	
(сквозной)	угол	м	X	Y
235	90°0'0"	1	520923,69	1290011,06
236	0°0'0"	1	520924,69	1290011,06
237	270°0'0"	1	520924,69	1290012,06
238	180°0'0"	1	520923,69	1290012,06
235	90°0'0"	1	520923,69	1290011,06
№ 61				
Кадастровый квартал:			56:16:1211004	
Кадастровый номер:			56:16:1211004:3	
Образуемый ЗУ:			56:16:1211004:3:ЗУ1(1)	
Площадь кв.м.:			1	
Правообладатель. Вид права:			Неразграниченная государственная собственность (Аренда ООО "Адар")	
Разрешенное использование:			Для с/х использования	
Назначение (сооружение):			КИП	
№ точки	Дирекционный	Расстояние,	Координаты	
(сквозной)	угол	м	X	Y
239	90°0'0"	1	520582,78	1289972,42
240	0°0'0"	1	520583,78	1289972,42
241	270°0'0"	1	520583,78	1289973,42
242	180°0'0"	1	520582,78	1289973,42
239	90°0'0"	1	520582,78	1289972,42
№ 62				
Кадастровый квартал:			56:16:1211004	

Кадастровый номер:			56:16:1211004:3	
Образуемый ЗУ:			56:16:1211004:3:ЗУ1(2)	
Площадь кв.м.:			1	
Правообладатель. Вид права:			Неразграниченная государственная собственность (Аренда ООО "Адар")	
Разрешенное использование:			Для с/х использования	
Назначение (сооружение):			КИП	
№ точки	Дирекционный	Расстояние,	Координаты	
(сквозной)	угол	м	X	Y
243	90°0'0"	1	520599,93	1289954,16
244	0°0'0"	1	520600,93	1289954,16
245	270°0'0"	1	520600,93	1289955,16
246	180°0'0"	1	520599,93	1289955,16
243	90°0'0"	1	520599,93	1289954,16
№ 63				
Кадастровый квартал:			56:16:1211004	
Кадастровый номер:			56:16:1211004:3	
Образуемый ЗУ:			56:16:1211004:3:ЗУ1(3)	
Площадь кв.м.:			1	
Правообладатель. Вид права:			Неразграниченная государственная собственность (Аренда ООО "Адар")	
Разрешенное использование:			Для с/х использования	
Назначение (сооружение):			КИП	
№ точки	Дирекционный	Расстояние,	Координаты	
(сквозной)	угол	м	X	Y
247	90°0'0"	1	520786,68	1290129,26
248	0°0'0"	1	520787,68	1290129,26
249	270°0'0"	1	520787,68	1290130,26
250	180°0'0"	1	520786,68	1290130,26
247	90°0'0"	1	520786,68	1290129,26
№ 64				
Кадастровый квартал:			56:16:1211004	
Кадастровый номер:			56:16:1211004:3	
Образуемый ЗУ:			56:16:1211004:3:ЗУ1(4)	
Площадь кв.м.:			1	
Правообладатель. Вид права:			Неразграниченная государственная собственность (Аренда ООО "Адар")	
Разрешенное использование:			Для с/х использования	
Назначение (сооружение):			КИП	
№ точки	Дирекционный	Расстояние,	Координаты	
(сквозной)	угол	м	X	Y
251	90°0'0"	1	520834,77	1290087,67
252	0°0'0"	1	520835,77	1290087,67
253	270°0'0"	1	520835,77	1290088,67
254	180°0'0"	1	520834,77	1290088,67
251	90°0'0"	1	520834,77	1290087,67
№ 65				
Кадастровый квартал:			56:16:1211004	
Кадастровый номер:			56:16:1211004:3	
Образуемый ЗУ:			56:16:1211004:3:ЗУ1(5)	
Площадь кв.м.:			1	
Правообладатель. Вид права:			Неразграниченная государственная собственность (Аренда ООО "Адар")	
Разрешенное использование:			Для с/х использования	
Назначение (сооружение):			КИП	
№ точки	Дирекционный	Расстояние,	Координаты	
(сквозной)	угол	м	X	Y
255	90°0'0"	1	520841,94	1290081,68
256	0°0'0"	1	520842,94	1290081,68
257	270°0'0"	1	520842,94	1290082,68
258	180°0'0"	1	520841,94	1290082,68
255	90°0'0"	1	520841,94	1290081,68
№ 66				
Кадастровый квартал:			56:16:1211004	
Кадастровый номер:			56:16:1211004:3	
Образуемый ЗУ:			56:16:1211004:3:ЗУ1(6)	
Площадь кв.м.:			1	
Правообладатель. Вид права:			Неразграниченная государственная собственность (Аренда ООО "Адар")	
Разрешенное использование:			Для с/х использования	

Назначение (сооружение):			КИП	
№ точки	Дирекционный	Расстояние,	Координаты	
(сквозной)	угол	м	X	Y
259	90°0'0"	1	520472,42	1289897,63
260	0°0'0"	1	520473,42	1289897,63
261	270°0'0"	1	520473,42	1289898,63
262	180°0'0"	1	520472,42	1289898,63
259	90°0'0"	1	520472,42	1289897,63
№ 67				
Кадастровый квартал:			56:16:1211004	
Кадастровый номер:			56:16:1211004:3	
Образуемый ЗУ:			56:16:1211004:3:ЗУ1(7)	
Площадь кв.м.:			1	
Правообладатель. Вид права:			Неразграниченная государственная собственность (Аренда ООО "Адар")	
Разрешенное использование:			Для с/х использования	
Назначение (сооружение):			КИП	
№ точки	Дирекционный	Расстояние,	Координаты	
(сквозной)	угол	м	X	Y
263	90°0'0"	1	520533,09	1289953,60
264	0°0'0"	1	520534,09	1289953,60
265	270°0'0"	1	520534,09	1289954,60
266	180°0'0"	1	520533,09	1289954,60
263	90°0'0"	1	520533,09	1289953,60
№ 68				
Кадастровый квартал:			56:16:1211004	
Кадастровый номер:			56:16:1211004:3	
Образуемый ЗУ:			56:16:1211004:3:ЗУ1(8)	
Площадь кв.м.:			1	
Правообладатель. Вид права:			Неразграниченная государственная собственность (Аренда ООО "Адар")	
Разрешенное использование:			Для с/х использования	
Назначение (сооружение):			КИП	
№ точки	Дирекционный	Расстояние,	Координаты	
(сквозной)	угол	м	X	Y
267	90°0'0"	1	520550,73	1289971,09
268	0°0'0"	1	520551,73	1289971,09
269	270°0'0"	1	520551,73	1289972,09
270	180°0'0"	1	520550,73	1289972,09
267	90°0'0"	1	520550,73	1289971,09
№ 69				
Кадастровый квартал:			56:16:1211004	
Кадастровый номер:			56:16:1211004:3	
Образуемый ЗУ:			56:16:1211004:3:ЗУ2(1)	
Площадь кв.м.:			2	
Правообладатель. Вид права:			Неразграниченная государственная собственность (Аренда ООО "Адар")	
Разрешенное использование:			Для с/х использования	
Назначение (сооружение):			КИП+опознавательный знак	
№ точки	Дирекционный	Расстояние,	Координаты	
(сквозной)	угол	м	X	Y
271	90°0'0"	1	520794,12	1290122,09
272	0°0'0"	2	520795,12	1290122,09
273	270°0'0"	1	520795,12	1290124,09
274	180°0'0"	2	520794,12	1290124,09
271	90°0'0"	1	520794,12	1290122,09
№ 70				
Кадастровый квартал:			56:16:1211004	
Кадастровый номер:			56:16:1211004:3	
Образуемый ЗУ:			56:16:1211004:3:ЗУ2(2)	
Площадь кв.м.:			2	
Правообладатель. Вид права:			Неразграниченная государственная собственность (Аренда ООО "Адар")	
Разрешенное использование:			Для с/х использования	
Назначение (сооружение):			КИП+опознавательный знак	
№ точки	Дирекционный	Расстояние,	Координаты	
(сквозной)	угол	м	X	Y
275	90°0'0"	1	520804,78	1290112,86
276	0°0'0"	2	520805,78	1290112,86
277	270°0'0"	1	520805,78	1290114,86

278	180°0'0"	2	520804,78	1290114,86
275	90°0'0"	1	520804,78	1290112,86
№ 71				
Кадастровый квартал:			56:16:1211004	
Кадастровый номер:			56:16:1211004:3	
Образуемый ЗУ:			56:16:1211004:3:ЗУ2(3)	
Площадь кв.м.:			2	
Правообладатель. Вид права:			Неразграниченная государственная собственность (Аренда ООО "Адар")	
Разрешенное использование:			Для с/х использования	
Назначение (сооружение):			КИП+опознавательный знак	
№ точки	Дирекционный	Расстояние,	Координаты	
(сквозной)	угол	м	X	Y
279	90°0'0"	1	520815,06	1290104,02
280	0°0'0"	2	520816,06	1290104,02
281	270°0'0"	1	520816,06	1290106,02
282	180°0'0"	2	520815,06	1290106,02
279	90°0'0"	1	520815,06	1290104,02
№ 72				
Кадастровый квартал:			56:16:1211004	
Кадастровый номер:			56:16:1211004:3	
Образуемый ЗУ:			56:16:1211004:3:ЗУ2(4)	
Площадь кв.м.:			2	
Правообладатель. Вид права:			Неразграниченная государственная собственность (Аренда ООО "Адар")	
Разрешенное использование:			Для с/х использования	
Назначение (сооружение):			КИП+опознавательный знак	
№ точки	Дирекционный	Расстояние,	Координаты	
(сквозной)	угол	м	X	Y
283	90°0'0"	1	520816,59	1290102,34
284	0°0'0"	2	520817,59	1290102,34
285	270°0'0"	1	520817,59	1290104,34
286	180°0'0"	2	520816,59	1290104,34
283	90°0'0"	1	520816,59	1290102,34
№ 73				
Кадастровый квартал:			56:16:1211004	
Кадастровый номер:			56:16:1211004:3	
Образуемый ЗУ:			56:16:1211004:3:ЗУ2(5)	
Площадь кв.м.:			2	
Правообладатель. Вид права:			Неразграниченная государственная собственность (Аренда ООО "Адар")	
Разрешенное использование:			Для с/х использования	
Назначение (сооружение):			КИП+опознавательный знак	
№ точки	Дирекционный	Расстояние,	Координаты	
(сквозной)	угол	м	X	Y
287	90°0'0"	1	520822,88	1290097,12
288	0°0'0"	2	520823,88	1290097,12
289	270°0'0"	1	520823,88	1290099,12
290	180°0'0"	2	520822,88	1290099,12
287	90°0'0"	1	520822,88	1290097,12
№ 74				
Кадастровый квартал:			56:16:1211004	
Кадастровый номер:			56:16:1211004:3	
Образуемый ЗУ:			56:16:1211004:3:ЗУ2(6)	
Площадь кв.м.:			2	
Правообладатель. Вид права:			Неразграниченная государственная собственность (Аренда ООО "Адар")	
Разрешенное использование:			Для с/х использования	
Назначение (сооружение):			КИП+опознавательный знак	
№ точки	Дирекционный	Расстояние,	Координаты	
(сквозной)	угол	м	X	Y
291	90°0'0"	1	520827,69	1290093,05
292	0°0'0"	2	520828,69	1290093,05
293	270°0'0"	1	520828,69	1290095,05
294	180°0'0"	2	520827,69	1290095,05
291	90°0'0"	1	520827,69	1290093,05
№ 75				
Кадастровый квартал:			56:16:1211004	
Кадастровый номер:			56:16:1211004:3	
Образуемый ЗУ:			56:16:1211004:3:ЗУ2(7)	

Площадь кв.м.:			2	
Правообладатель. Вид права:			Неразграниченная государственная собственность (Аренда ООО "Адар")	
Разрешенное использование:			Для с/х использования	
Назначение (сооружение):			КИП+опознавательный знак	
№ точки	Дирекционный	Расстояние,	Координаты	
(сквозной)	угол	м	X	Y
295	90°0'0"	1	520577,34	1289977,33
296	0°0'0"	2	520578,34	1289977,33
297	270°0'0"	1	520578,34	1289979,33
298	180°0'0"	2	520577,34	1289979,33
295	90°0'0"	1	520577,34	1289977,33
№ 76				
Кадастровый квартал:			56:16:1211004	
Кадастровый номер:			56:16:1211004:3	
Образуемый ЗУ:			56:16:1211004:3:ЗУ2(8)	
Площадь кв.м.:			2	
Правообладатель. Вид права:			Неразграниченная государственная собственность (Аренда ООО "Адар")	
Разрешенное использование:			Для с/х использования	
Назначение (сооружение):			КИП+опознавательный знак	
№ точки	Дирекционный	Расстояние,	Координаты	
(сквозной)	угол	м	X	Y
299	90°0'0"	1	520590,12	1289963,50
300	0°0'0"	2	520591,12	1289963,50
301	270°0'0"	1	520591,12	1289965,50
302	180°0'0"	2	520590,12	1289965,50
299	90°0'0"	1	520590,12	1289963,50
№ 77				
Кадастровый квартал:			56:16:1211004	
Кадастровый номер:			56:16:1211004:3	
Образуемый ЗУ:			56:16:1211004:3:ЗУ2(9)	
Площадь кв.м.:			2	
Правообладатель. Вид права:			Неразграниченная государственная собственность (Аренда ООО "Адар")	
Разрешенное использование:			Для с/х использования	
Назначение (сооружение):			КИП+опознавательный знак	
№ точки	Дирекционный	Расстояние,	Координаты	
(сквозной)	угол	м	X	Y
303	90°0'0"	1	520782,06	1290131,87
304	0°0'0"	2	520783,06	1290131,87
305	270°0'0"	1	520783,06	1290133,87
306	180°0'0"	2	520782,06	1290133,87
303	90°0'0"	1	520782,06	1290131,87
№ 78				
Кадастровый квартал:			56:16:1211004	
Кадастровый номер:			56:16:1211004:3	
Образуемый ЗУ:			56:16:1211004:3:ЗУ3(1)	
Площадь кв.м.:			12	
Правообладатель. Вид права:			Неразграниченная государственная собственность (Аренда ООО "Адар")	
Разрешенное использование:			Для с/х использования	
Назначение (сооружение):			вытяжная свеча	
№ точки	Дирекционный	Расстояние,	Координаты	
(сквозной)	угол	м	X	Y
307	40°43'34"	1,99	520842,53	1290084,63
308	310°48'31"	6	520843,83	1290086,14
309	220°56'36"	2	520839,29	1290090,06
310	130°44'46"	6,01	520837,98	1290088,55
307	40°43'34"	1,99	520842,53	1290084,63
№ 79				
Кадастровый квартал:			56:16:1211004	
Кадастровый номер:			56:16:1211004:3	
Образуемый ЗУ:			56:16:1211004:3:ЗУ3(2)	
Площадь кв.м.:			6	
Правообладатель. Вид права:			Неразграниченная государственная собственность (Аренда ООО "Адар")	
Разрешенное использование:			Для с/х использования	
Назначение (сооружение):			вытяжная свеча	
№ точки	Дирекционный	Расстояние,	Координаты	

(сквозной)	угол	м	Х	Y
311	46°45'37"	2,99	520472,72	1289900,73
312	317°1'51"	2	520474,90	1289902,78
313	226°53'28"	3	520473,54	1289904,24
314	136°49'17"	2	520471,35	1289902,19
311	46°45'37"	2,99	520472,72	1289900,73
№ 80				
Кадастровый квартал:			56:16:1211004	
Кадастровый номер:			56:16:1211004:3	
Образующий ЗУ:			56:16:1211004:3:ЗУ3(3)	
Площадь кв.м.:			6	
Правообладатель. Вид права:			Неразграниченная государственная собственность (Аренда ООО "Адар")	
Разрешенное использование:			Для с/х использования	
Назначение (сооружение):			вытяжная свеча	
№ точки	Дирекционный	Расстояние,	Координаты	
(сквозной)	угол	м	Х	Y
315	46°53'28"	3	520550,95	1289974,09
316	316°49'17"	2	520553,14	1289976,14
317	226°53'28"	3	520551,77	1289977,60
318	136°49'17"	2	520549,58	1289975,55
315	46°53'28"	3	520550,95	1289974,09
№ 81				
Кадастровый квартал:			56:16:1211004	
Кадастровый номер:			56:16:1211004:3	
Образующий ЗУ:			56:16:1211004:3:ЗУ3(4)	
Площадь кв.м.:			6	
Правообладатель. Вид права:			Неразграниченная государственная собственность (Аренда ООО "Адар")	
Разрешенное использование:			Для с/х использования	
Назначение (сооружение):			вытяжная свеча	
№ точки	Дирекционный	Расстояние,	Координаты	
(сквозной)	угол	м	Х	Y
319	136°45'37"	2,99	520598,53	1289950,69
320	47°1'51"	2	520600,58	1289948,51
321	316°53'28"	3	520602,04	1289949,87
322	226°49'17"	2	520599,99	1289952,06
319	136°45'37"	2,99	520598,53	1289950,69
№ 82				
Кадастровый квартал:			56:16:1211004	
Кадастровый номер:			56:16:1211004:3	
Образующий ЗУ:			56:16:1211004:3:ЗУ4(1)	
Площадь кв.м.:			1	
Правообладатель. Вид права:			Неразграниченная государственная собственность (Аренда ООО "Адар")	
Разрешенное использование:			Для с/х использования	
Назначение (сооружение):			опознавательный знак	
№ точки	Дирекционный	Расстояние,	Координаты	
(сквозной)	угол	м	Х	Y
323	90°0'0"	1	520603,63	1289950,39
324	0°0'0"	1	520604,63	1289950,39
325	270°0'0"	1	520604,63	1289951,39
326	180°0'0"	1	520603,63	1289951,39
323	90°0'0"	1	520603,63	1289950,39
№ 83				
Кадастровый квартал:			56:16:1211004	
Кадастровый номер:			56:16:1211004:3	
Образующий ЗУ:			56:16:1211004:3:ЗУ4(2)	
Площадь кв.м.:			1	
Правообладатель. Вид права:			Неразграниченная государственная собственность (Аренда ООО "Адар")	
Разрешенное использование:			Для с/х использования	
Назначение (сооружение):			опознавательный знак	
№ точки	Дирекционный	Расстояние,	Координаты	
(сквозной)	угол	м	Х	Y
327	90°0'0"	1	520710,30	1290050,31
328	0°0'0"	1	520711,30	1290050,31
329	270°0'0"	1	520711,30	1290051,31
330	180°0'0"	1	520710,30	1290051,31
327	90°0'0"	1	520710,30	1290050,31

№ 84					
Кадастровый квартал:			56:16:1211004		
Кадастровый номер:			56:16:1211004:3		
Образуемый ЗУ:			56:16:1211004:3:ЗУ4(3)		
Площадь кв.м.:			1		
Правообладатель. Вид права:			Неразграниченная государтсвенная собственность (Аренда ООО "Адар")		
Разрешенное использование:			Для с/х использования		
Назначение (сооружение):			опознавательный знак		
№ точки	Дирекционный	Расстояние,	Координаты		
(сквозной)	угол	м	X	Y	
331	90°0'0"	1	520845,99	1290078,01	
332	0°0'0"	1	520846,99	1290078,01	
333	270°0'0"	1	520846,99	1290079,01	
334	180°0'0"	1	520845,99	1290079,01	
331	90°0'0"	1	520845,99	1290078,01	
№ 85					
Кадастровый квартал:			56:16:1211004		
Кадастровый номер:			56:16:1211004:3		
Образуемый ЗУ:			56:16:1211004:3:ЗУ4(4)		
Площадь кв.м.:			1		
Правообладатель. Вид права:			Неразграниченная государтсвенная собственность (Аренда ООО "Адар")		
Разрешенное использование:			Для с/х использования		
Назначение (сооружение):			опознавательный знак		
№ точки	Дирекционный	Расстояние,	Координаты		
(сквозной)	угол	м	X	Y	
335	90°0'0"	1	520457,36	1289883,70	
336	0°0'0"	1	520458,36	1289883,70	
337	270°0'0"	1	520458,36	1289884,70	
338	180°0'0"	1	520457,36	1289884,70	
335	90°0'0"	1	520457,36	1289883,70	
№ 86					
Кадастровый квартал:			56:16:1211004		
Кадастровый номер:			56:16:1211004:3		
Образуемый ЗУ:			56:16:1211004:3:ЗУ4(5)		
Площадь кв.м.:			1		
Правообладатель. Вид права:			Неразграниченная государтсвенная собственность (Аренда ООО "Адар")		
Разрешенное использование:			Для с/х использования		
Назначение (сооружение):			опознавательный знак		
№ точки	Дирекционный	Расстояние,	Координаты		
(сквозной)	угол	м	X	Y	
339	90°0'0"	1	520464,44	1289890,19	
340	0°0'0"	1	520465,44	1289890,19	
341	270°0'0"	1	520465,44	1289891,19	
342	180°0'0"	1	520464,44	1289891,19	
339	90°0'0"	1	520464,44	1289890,19	
№ 87					
Кадастровый квартал:			56:16:1211004		
Кадастровый номер:			56:16:1211004:3		
Образуемый ЗУ:			56:16:1211004:3:ЗУ4(6)		
Площадь кв.м.:			1		
Правообладатель. Вид права:			Неразграниченная государтсвенная собственность (Аренда ООО "Адар")		
Разрешенное использование:			Для с/х использования		
Назначение (сооружение):			опознавательный знак		
№ точки	Дирекционный	Расстояние,	Координаты		
(сквозной)	угол	м	X	Y	
343	90°0'0"	1	520568,37	1289987,36	
344	0°0'0"	1	520569,37	1289987,36	
345	270°0'0"	1	520569,37	1289988,36	
346	180°0'0"	1	520568,37	1289988,36	
343	90°0'0"	1	520568,37	1289987,36	

6.3 Перечень координат характерных точек границы территории, применительно к которой осуществляется подготовка проекта межевания в системе координат, используемой для ведения Единого государственного реестра недвижимости

Таблица 6.3.1 Перечень координат характерных точек границы территории, в отношении которой утверждается проект межевания (Система координат МСК 56)

№	X	Y
1	520014,04	1282821,98
2	520014,87	1282819,09
3	520012,95	1282818,54
4	520012,12	1282821,43
1	520014,04	1282821,98
5	520010,21	1282822,78
6	520010,21	1282821,78
7	520009,21	1282821,78
8	520009,21	1282822,78
5	520010,21	1282822,78
9	520007,18	1282832,97
10	520007,18	1282830,97
11	520006,18	1282830,97
12	520006,18	1282832,97
9	520007,18	1282832,97
13	520000,43	1282857,41
14	520000,43	1282856,41
15	519999,43	1282856,41
16	519999,43	1282857,41
13	520000,43	1282857,41
17	520016,17	1282858,00
18	520016,53	1282856,73
19	520017,02	1282855,01
20	520021,96	1282837,97
21	519989,94	1282833,44
22	519986,74	1282844,56
23	519985,89	1282847,52
24	519994,00	1282850,32
17	520016,17	1282858,00
25	519995,35	1282874,00
26	519995,35	1282872,00
27	519994,35	1282872,00
28	519994,35	1282874,00
25	519995,35	1282874,00
29	519940,01	1282987,78
30	519940,01	1282986,78
31	519939,01	1282986,78
32	519939,01	1282987,78
29	519940,01	1282987,78
33	519911,89	1283138,80
34	519911,89	1283137,80
35	519910,89	1283137,80
36	519910,89	1283138,80
33	519911,89	1283138,80
37	519907,95	1283261,35
38	519907,95	1283260,35
39	519906,95	1283260,35
40	519906,95	1283261,35
37	519907,95	1283261,35
41	519922,35	1283352,42
42	519922,35	1283351,42
43	519921,35	1283351,42
44	519921,35	1283352,42
41	519922,35	1283352,42

№	X	Y
45	519965,76	1283514,27
46	519965,76	1283512,27
47	519964,76	1283512,27
48	519964,76	1283514,27
45	519965,76	1283514,27
49	519960,97	1283515,64
50	519960,97	1283514,64
51	519959,97	1283514,64
52	519959,97	1283515,64
49	519960,97	1283515,64
53	519951,29	1283518,34
54	519951,29	1283516,34
55	519950,29	1283516,34
56	519950,29	1283518,34
53	519951,29	1283518,34
57	519963,03	1283518,48
58	519965,93	1283517,71
59	519965,41	1283515,78
60	519962,51	1283516,55
57	519963,03	1283518,48
61	519930,98	1283523,74
62	519930,98	1283521,74
63	519929,98	1283521,74
64	519929,98	1283523,74
61	519930,98	1283523,74
65	519921,92	1283525,59
66	519921,92	1283524,59
67	519920,92	1283524,59
68	519920,92	1283525,59
65	519921,92	1283525,59
69	519899,77	1283532,16
70	519899,77	1283531,16
71	519898,77	1283531,16
72	519898,77	1283532,16
69	519899,77	1283532,16
73	519690,07	1285230,90
74	519690,07	1285229,90
75	519689,07	1285229,90
76	519689,07	1285230,90
73	519690,07	1285230,90
77	519732,43	1285238,93
78	519732,43	1285236,93
79	519731,43	1285236,93
80	519731,43	1285238,93
77	519732,43	1285238,93
81	519726,98	1285268,49
82	519726,98	1285267,49
83	519725,98	1285267,49
84	519725,98	1285268,49
81	519726,98	1285268,49
85	519708,73	1285344,28
86	519708,73	1285343,28

№	X	Y
87	519707,73	1285343,28
88	519707,73	1285344,28
85	519708,73	1285344,28
89	519582,67	1286018,89
90	519582,67	1286017,89
91	519581,67	1286017,89
92	519581,67	1286018,89
89	519582,67	1286018,89
93	519571,55	1286077,90
94	519571,55	1286076,90
95	519570,55	1286076,90
96	519570,55	1286077,90
93	519571,55	1286077,90
97	519574,16	1286082,46
98	519574,69	1286079,63
99	519574,71	1286079,51
100	519572,74	1286079,14
101	519572,19	1286082,09
102	519572,37	1286082,12
97	519574,16	1286082,46
103	519553,98	1286171,34
104	519553,98	1286170,34
105	519552,98	1286170,34
106	519552,98	1286171,34
103	519553,98	1286171,34
107	519393,97	1286912,16
108	519393,97	1286911,16
109	519392,97	1286911,16
110	519392,97	1286912,16
107	519393,97	1286912,16
111	519346,02	1286952,88
112	519346,02	1286951,88
113	519345,02	1286951,88
114	519345,02	1286952,88
111	519346,02	1286952,88
115	519383,39	1286961,46
116	519383,39	1286959,46
117	519382,39	1286959,46
118	519382,39	1286961,46
115	519383,39	1286961,46
119	520374,00	1289414,70
120	520374,00	1289413,70
121	520373,00	1289413,70
122	520373,00	1289414,70
119	520374,00	1289414,70
123	520357,36	1289436,76
124	520375,24	1289420,75
125	520366,26	1289410,72
126	520352,29	1289423,69
127	520354,42	1289425,98
128	520350,69	1289429,31
123	520357,36	1289436,76
129	520343,41	1289442,47

№	X	Y
130	520343,41	1289440,47
131	520342,41	1289440,47
132	520342,41	1289442,47
129	520343,41	1289442,47
133	520335,93	1289448,95
134	520335,93	1289447,95
135	520334,93	1289447,95
136	520334,93	1289448,95
133	520335,93	1289448,95
137	520330,78	1289449,81
138	520332,99	1289447,78
139	520331,69	1289446,32
140	520329,45	1289448,31
137	520330,78	1289449,81
141	520332,87	1289451,90
142	520332,87	1289450,90
143	520331,87	1289450,90
144	520331,87	1289451,90
141	520332,87	1289451,90
145	520349,89	1289471,07
146	520349,89	1289470,07
147	520348,89	1289470,07
148	520348,89	1289471,07
145	520349,89	1289471,07
149	520355,27	1289473,39
150	520357,50	1289471,38
151	520356,16	1289469,89
152	520353,93	1289471,90
149	520355,27	1289473,39
153	520356,46	1289478,47
154	520356,46	1289476,47
155	520355,46	1289476,47
156	520355,46	1289478,47
153	520356,46	1289478,47
157	520361,07	1289483,63
158	520361,07	1289481,63
159	520360,07	1289481,63
160	520360,07	1289483,63
157	520361,07	1289483,63
161	520364,05	1289486,99
162	520364,05	1289484,99
163	520363,05	1289484,99
164	520363,05	1289486,99
161	520364,05	1289486,99
165	520370,62	1289494,24
166	520370,62	1289493,24
167	520369,63	1289493,24
168	520369,63	1289494,24
165	520370,62	1289494,24
169	520398,48	1289524,68
170	520398,48	1289522,68
171	520397,48	1289522,68
172	520397,48	1289524,68
169	520398,48	1289524,68
173	520338,34	1289580,00
174	520338,34	1289579,00
175	520337,34	1289579,00
176	520337,34	1289580,00
173	520338,34	1289580,00
177	520321,75	1289590,52
178	520321,75	1289588,52
179	520320,75	1289588,52

№	X	Y
180	520320,75	1289590,52
177	520321,75	1289590,52
181	520313,32	1289595,57
182	520313,32	1289594,57
183	520312,32	1289594,57
184	520312,32	1289595,57
181	520313,32	1289595,57
185	520298,75	1289622,63
186	520309,75	1289615,78
187	520337,84	1289598,45
188	520348,02	1289592,01
189	520419,71	1289526,60
190	520412,92	1289518,75
191	520409,86	1289515,24
192	520348,76	1289566,03
193	520334,11	1289561,38
194	520328,77	1289566,25
195	520346,67	1289571,88
196	520335,08	1289584,15
197	520334,83	1289583,75
198	520332,29	1289585,34
199	520332,95	1289586,41
185	520298,75	1289622,63
200	520236,68	1289643,29
201	520236,68	1289642,29
202	520235,68	1289642,29
203	520235,68	1289643,29
200	520236,68	1289643,29
204	520219,13	1289661,12
205	520220,13	1289661,11
206	520220,13	1289659,11
207	520219,13	1289659,11
204	520219,13	1289661,12
208	520230,09	1289670,54
209	520230,09	1289669,54
210	520229,09	1289669,54
211	520229,09	1289670,54
208	520230,09	1289670,54
212	520225,49	1289671,66
213	520226,86	1289670,20
214	520224,67	1289668,15
215	520223,30	1289669,61
212	520225,49	1289671,66
216	520458,36	1289884,70
217	520458,36	1289883,70
218	520457,36	1289883,70
219	520457,36	1289884,70
216	520458,36	1289884,70
220	520465,44	1289891,19
221	520465,44	1289890,19
222	520464,44	1289890,19
223	520464,44	1289891,19
220	520465,44	1289891,19
224	520473,42	1289898,63
225	520473,42	1289897,63
226	520472,42	1289897,63
227	520472,42	1289898,63
224	520473,42	1289898,63
228	520473,54	1289904,24
229	520474,90	1289902,78
230	520472,72	1289900,73
231	520471,35	1289902,19
228	520473,54	1289904,24

№	X	Y
232	520604,63	1289951,39
233	520604,63	1289950,39
234	520603,63	1289950,39
235	520603,63	1289951,39
232	520604,63	1289951,39
236	520599,99	1289952,06
237	520602,04	1289949,87
238	520600,58	1289948,51
239	520598,53	1289950,69
236	520599,99	1289952,06
240	520534,09	1289954,60
241	520534,09	1289953,60
242	520533,09	1289953,60
243	520533,09	1289954,60
240	520534,09	1289954,60
244	520600,93	1289955,16
245	520600,93	1289954,16
246	520599,93	1289954,16
247	520599,93	1289955,16
244	520600,93	1289955,16
248	520591,12	1289965,50
249	520591,12	1289963,50
250	520590,12	1289963,50
251	520590,12	1289965,50
248	520591,12	1289965,50
252	520551,73	1289972,09
253	520551,73	1289971,09
254	520550,73	1289971,09
255	520550,73	1289972,09
252	520551,73	1289972,09
256	520583,78	1289973,42
257	520583,78	1289972,42
258	520582,78	1289972,42
259	520582,78	1289973,42
256	520583,78	1289973,42
260	520551,77	1289977,60
261	520553,14	1289976,14
262	520550,95	1289974,09
263	520549,58	1289975,55
260	520551,77	1289977,60
264	520578,34	1289979,33
265	520578,34	1289977,33
266	520577,34	1289977,33
267	520577,34	1289979,33
264	520578,34	1289979,33
268	520569,37	1289988,36
269	520569,37	1289987,36
270	520568,37	1289987,36
271	520568,37	1289988,36
268	520569,37	1289988,36
272	520942,58	1289990,37
273	520942,58	1289989,37
274	520941,58	1289989,37
275	520941,58	1289990,37
272	520942,58	1289990,37
276	520955,08	1289999,66
277	520955,08	1289998,66
278	520954,08	1289998,66
279	520954,08	1289999,66
276	520955,08	1289999,66
280	520924,69	1290012,06
281	520924,69	1290011,06

№	X	Y
282	520923,69	1290011,06
283	520923,69	1290012,06
280	520924,69	1290012,06
284	520891,75	1290040,60
285	520891,75	1290039,60
286	520890,75	1290039,60
287	520890,75	1290040,60
284	520891,75	1290040,60
288	520884,52	1290046,79
289	520884,52	1290045,79
290	520883,52	1290045,79
291	520883,52	1290046,79
288	520884,52	1290046,79
292	520711,30	1290051,31
293	520711,30	1290050,31
294	520710,30	1290050,31
295	520710,30	1290051,31
292	520711,30	1290051,31
296	520878,16	1290052,21
297	520878,16	1290051,21
298	520877,16	1290051,21
299	520877,16	1290052,21
296	520878,16	1290052,21
300	520846,99	1290079,01
301	520846,99	1290078,01
302	520845,99	1290078,01
303	520845,99	1290079,01
300	520846,99	1290079,01

№	X	Y
304	520842,94	1290082,68
305	520842,94	1290081,68
306	520841,94	1290081,68
307	520841,94	1290082,68
304	520842,94	1290082,68
308	520835,77	1290088,67
309	520835,77	1290087,67
310	520834,77	1290087,67
311	520834,77	1290088,67
308	520835,77	1290088,67
312	520839,29	1290090,06
313	520843,83	1290086,14
314	520842,53	1290084,63
315	520837,98	1290088,55
312	520839,29	1290090,06
316	520828,69	1290095,05
317	520828,69	1290093,05
318	520827,69	1290093,05
319	520827,69	1290095,05
316	520828,69	1290095,05
320	520823,88	1290099,12
321	520823,88	1290097,12
322	520822,88	1290097,12
323	520822,88	1290099,12
320	520823,88	1290099,12
324	520817,59	1290104,34
325	520817,59	1290102,34
326	520816,59	1290102,34
327	520816,59	1290104,34

№	X	Y
324	520817,59	1290104,34
328	520816,06	1290106,02
329	520816,06	1290104,02
330	520815,06	1290104,02
331	520815,06	1290106,02
328	520816,06	1290106,02
332	520805,78	1290114,86
333	520805,78	1290112,86
334	520804,78	1290112,86
335	520804,78	1290114,86
332	520805,78	1290114,86
336	520795,12	1290124,09
337	520795,12	1290122,09
338	520794,12	1290122,09
339	520794,12	1290124,09
336	520795,12	1290124,09
340	520787,68	1290130,26
341	520787,68	1290129,26
342	520786,68	1290129,26
343	520786,68	1290130,26
340	520787,68	1290130,26
344	520783,06	1290133,87
345	520783,06	1290131,87
346	520782,06	1290131,87
347	520782,06	1290133,87
344	520783,06	1290133,87

6.4 Вид разрешенного использования образуемых земельных участков в соответствии с проектом планировки территории.

Вид разрешенного использования образуемых земельных участков устанавливается в соответствии с Приказом Федеральной службы регистрации, кадастра и картографии от 10 ноября 2020 года №П/0412 «Об утверждении классификатора видов разрешенного использования земельных участков».

В соответствии с письмом Минэкономразвития № Д23и-3029 от 30.06.2015г. «О применении классификатора видов разрешенного использования земельных участков», установление вида разрешенного использования зависит от вида территориальной зоны, принадлежности земельного участка к определенной категории земель и земельной политики органа местного самоуправления.

Для образуемых участков (частей) вид разрешенного использования определяется в соответствии с разрешенным использованием исходных земельных участков (п.3 ст.11.2 Земельного кодекса).

Информация о видах разрешенного использования образуемых участков (частей) указана в Таблице 6.1

Существующие земельные участки, занятые линейными объектами и объектами капитального строительства, входящими в состав линейных объектов, в соответствии с проектом планировки территории отсутствуют

